

LEYENDA CUADROS Y LUMINARIAS

	LUMINARIA
	UBICACION DE CUADRO
	NUMERO DE CUADRO
	CIRCUITOS

LEYENDA TIPO DE VIA

	A1 - CARRETERAS DE DOBLE SENTIDO
	A2 - CARRETERAS LOCALES EN ZONAS RURALES
	A3 - CARRETERAS INTERURBANAS CON ACCESOS
	B1 - VIAS DISTRIBUIDORAS LOCALES Y ACCESOS
	B1 - VIAS URBANAS SECUNDARIAS DE CONEXION
	B2 - CARRETERAS LOCALES EN AREAS RURALES
	D1-D2 - APARCAMIENTOS EN GENERAL
	D3-D4 - ZONAS DE VELOCIDAD MUY LIMITADA
	E1-E2 - PLAZAS URBANAS Y ZONAS PEATONALES

1A	1B	1C	1D	1E	1F	1G	1H
2A	2B	2C	2D	2E	2F	2G	2H
3A	3B	3C	3D	3E	3F	3G	3H
4A	4B	4C	4D	4E	4F	4G	4H
5A	5B	5C	5D	5E	5F	5G	5H
6A	6B	6C	6D	6E	6F	6G	6H
7A	7B	7C	7D	7E	7F	7G	7H



PROYECTO **INVENTARIO DE INSTALACIONES DE ALUMBRADO PÚBLICO**

EMPLAZAMIENTO **AYUNTAMIENTO DE VEDRA**

NOMBRE DEL PLANO **PLANTA DE ALUMBRADO CENTROS DE MANDO Y LUMINARIAS**

REF: **1710052**

FECHA **NOV. 2017**

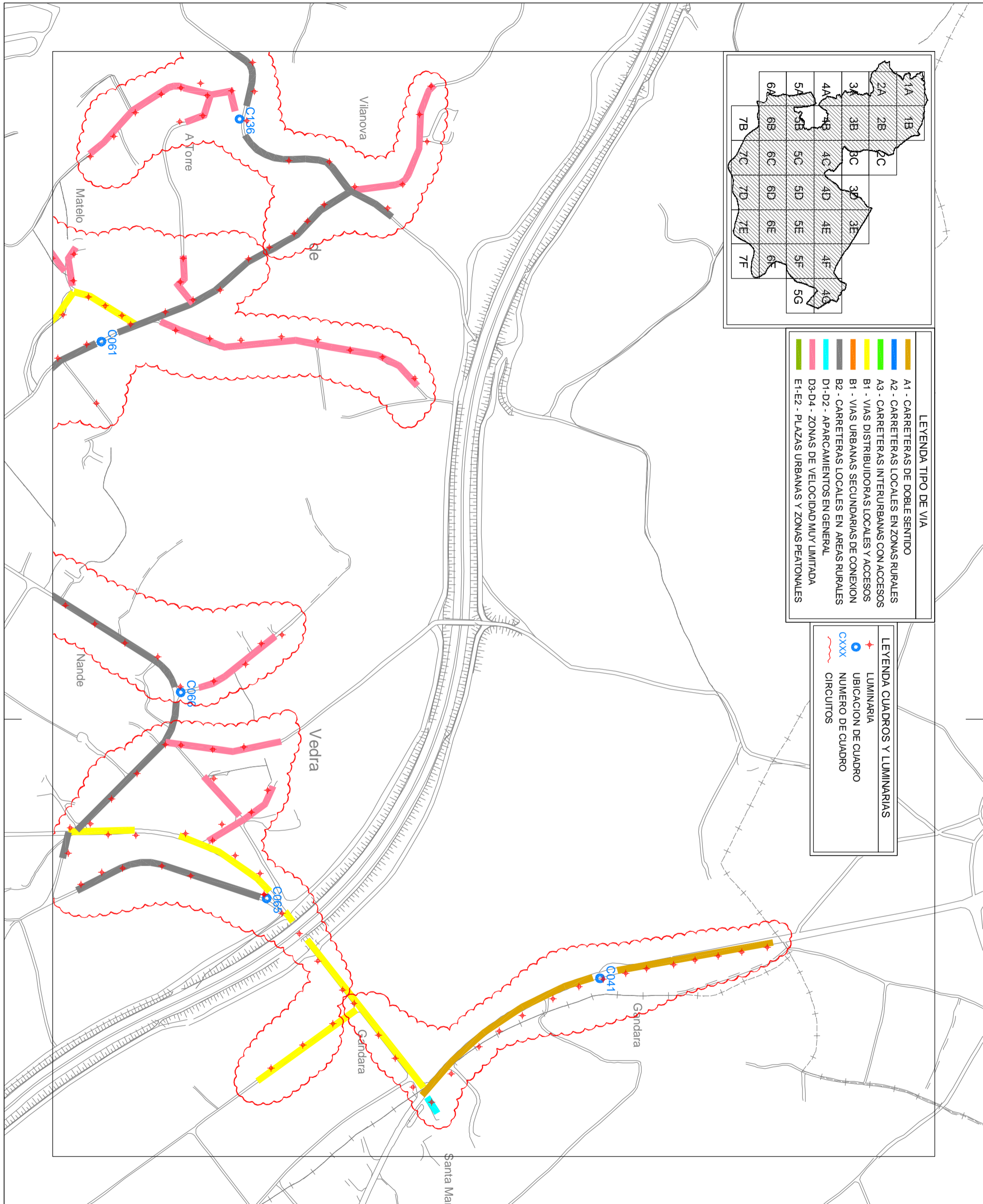
ESCALA **1:5000**

PLANO Nº **1A**

1A	1B						
2A	2B	2C					
3A	3B	3C	3D	3E			
4A	4B	4C	4D	4E	4F		4G
5A	5B	5C	5D	5E	5F		5G
6A	6B	6C	6D	6E	6F		
		7C	7D	7E	7F		

- LEYENDA TIPO DE VIA**
- A1 - CARRETERAS DE DOBLE SENTIDO
 - A2 - CARRETERAS LOCALES EN ZONAS RURALES
 - A3 - CARRETERAS INTERURBANAS CON ACCESOS
 - B1 - VIAS DISTRIBUIDORAS LOCALES Y ACCESOS
 - B1 - VIAS URBANAS SECUNDARIAS DE CONEXION
 - B2 - CARRETERAS LOCALES EN AREAS RURALES
 - D1-D2 - APARCAMIENTOS EN GENERAL
 - D3-D4 - ZONAS DE VELOCIDAD MUY LIMITADA
 - E1-E2 - PLAZAS URBANAS Y ZONAS PEATONALES

- LEYENDA CUADROS Y LUMINARIAS**
- + LUMINARIA
 - UBICACION DE CUADRO
 - CXXX NUMERO DE CUADRO
 - ~ CIRCUITOS



PROYECTO **INVENTARIO DE INSTALACIONES DE ALUMBRADO PÚBLICO**

EMPLAZAMIENTO **AYUNTAMIENTO DE VEDRA**

NOMBRE DEL PLANO **PLANTA DE ALUMBRADO CENTROS DE MANDO Y LUMINARIAS**

REF: **1710052**

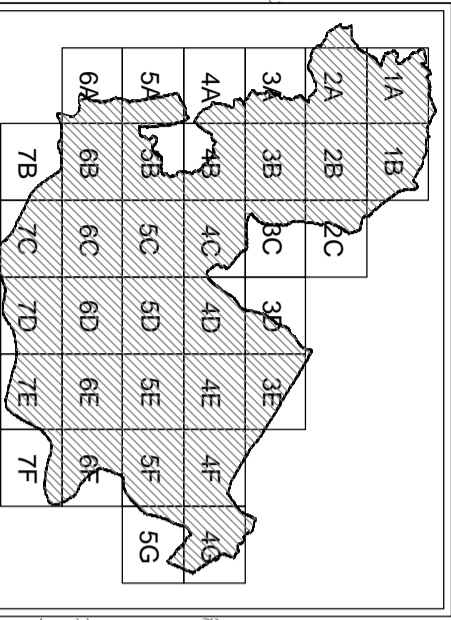
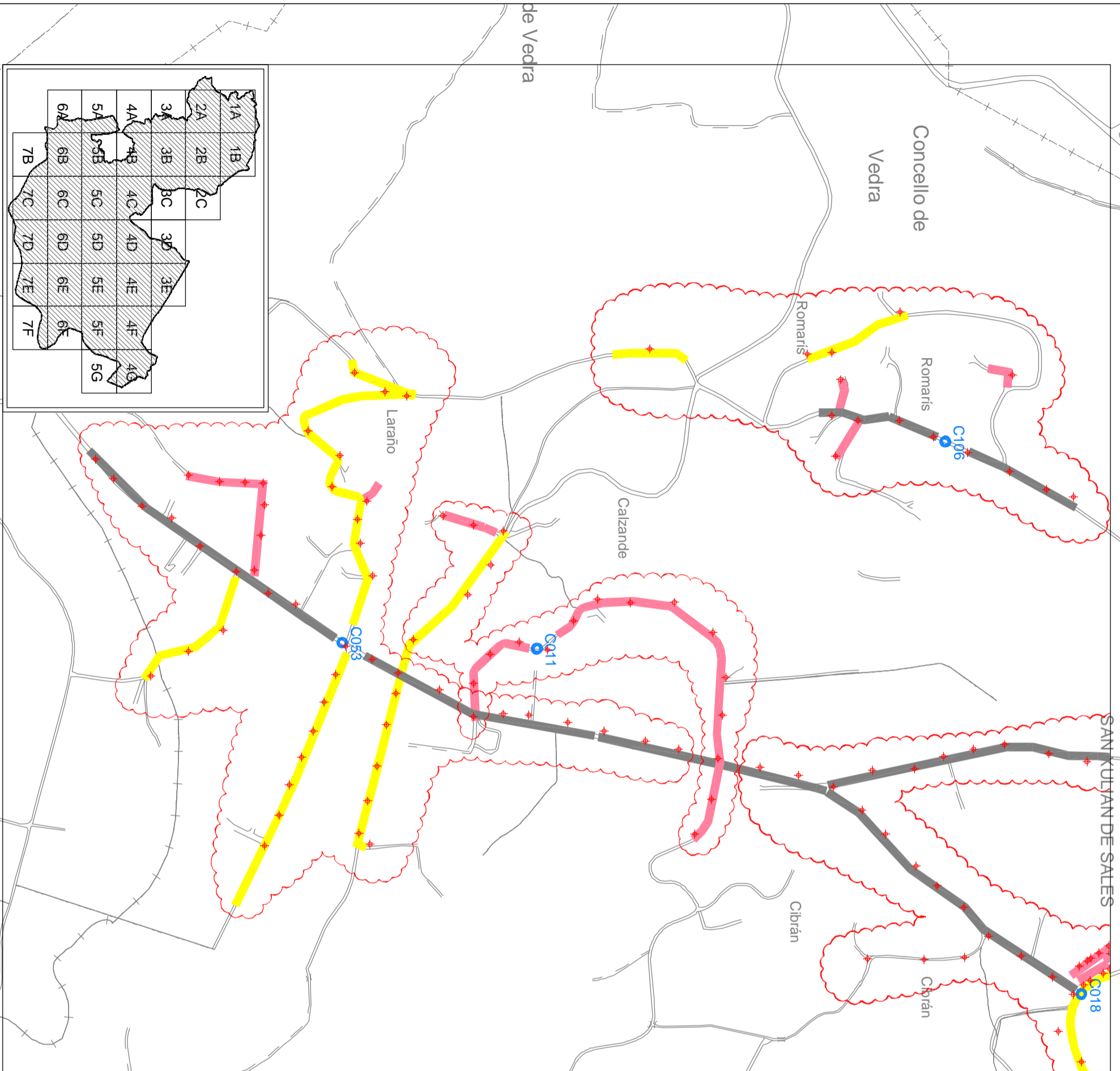
FECHA **NOV. 2017**

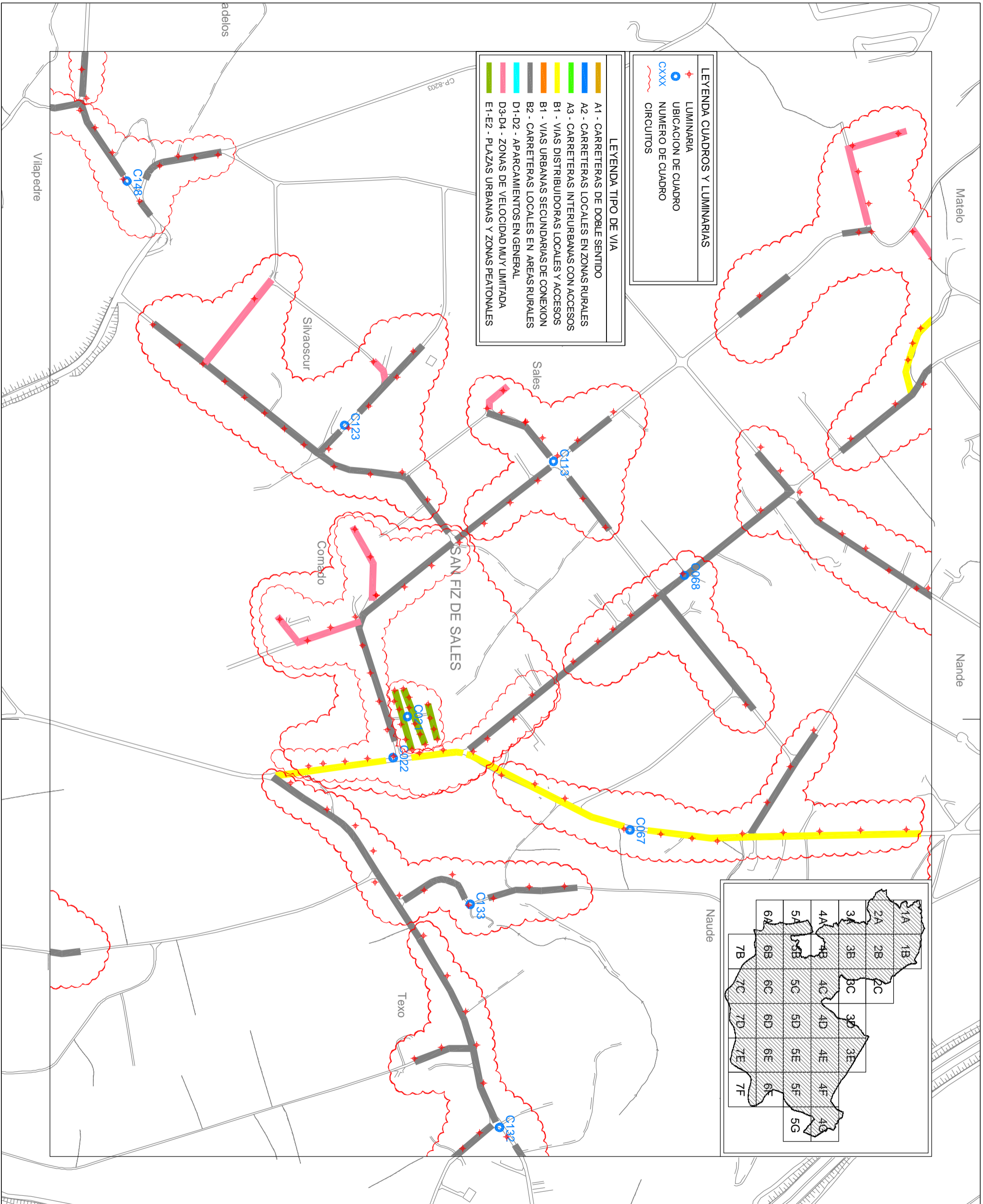
ESCALA **1:5000**

PLANO Nº **1B**

LEYENDA TIPO DE VIA	
	A1 - CARRETERAS DE DOBLE SENTIDO
	A2 - CARRETERAS LOCALES EN ZONAS RURALES
	A3 - CARRETERAS INTERURBANAS CON ACCESOS
	B1 - VIAS DISTRIBUIDORAS LOCALES Y ACCESOS
	B1 - VIAS URBANAS SECUNDARIAS DE CONEXION
	B2 - CARRETERAS LOCALES EN AREAS RURALES
	D1-D2 - APARCAMIENTOS EN GENERAL
	D3-D4 - ZONAS DE VELOCIDAD MUY LIMITADA
	E1-E2 - PLAZAS URBANAS Y ZONAS PEATONALES

LEYENDA CUADROS Y LUMINARIAS	
	LUMINARIA
	UBICACION DE CUADRO
	NUMERO DE CUADRO
	CIRCUITOS





LEYENDA CUADROS Y LUMINARIAS

	LUMINARIA
	UBICACION DE CUADRO
	NUMERO DE CUADRO
	CIRCUITOS

LEYENDA TIPO DE VIA

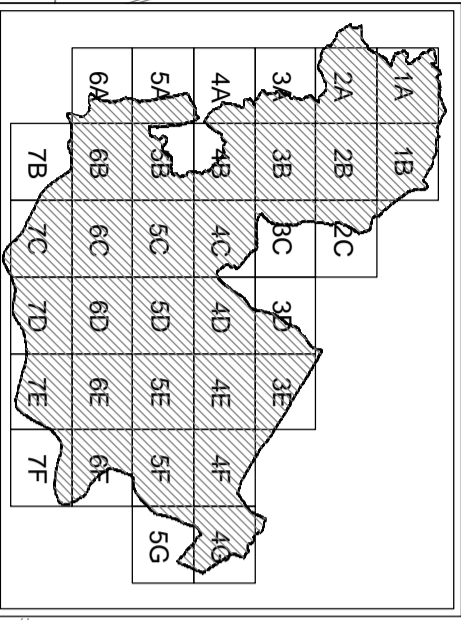
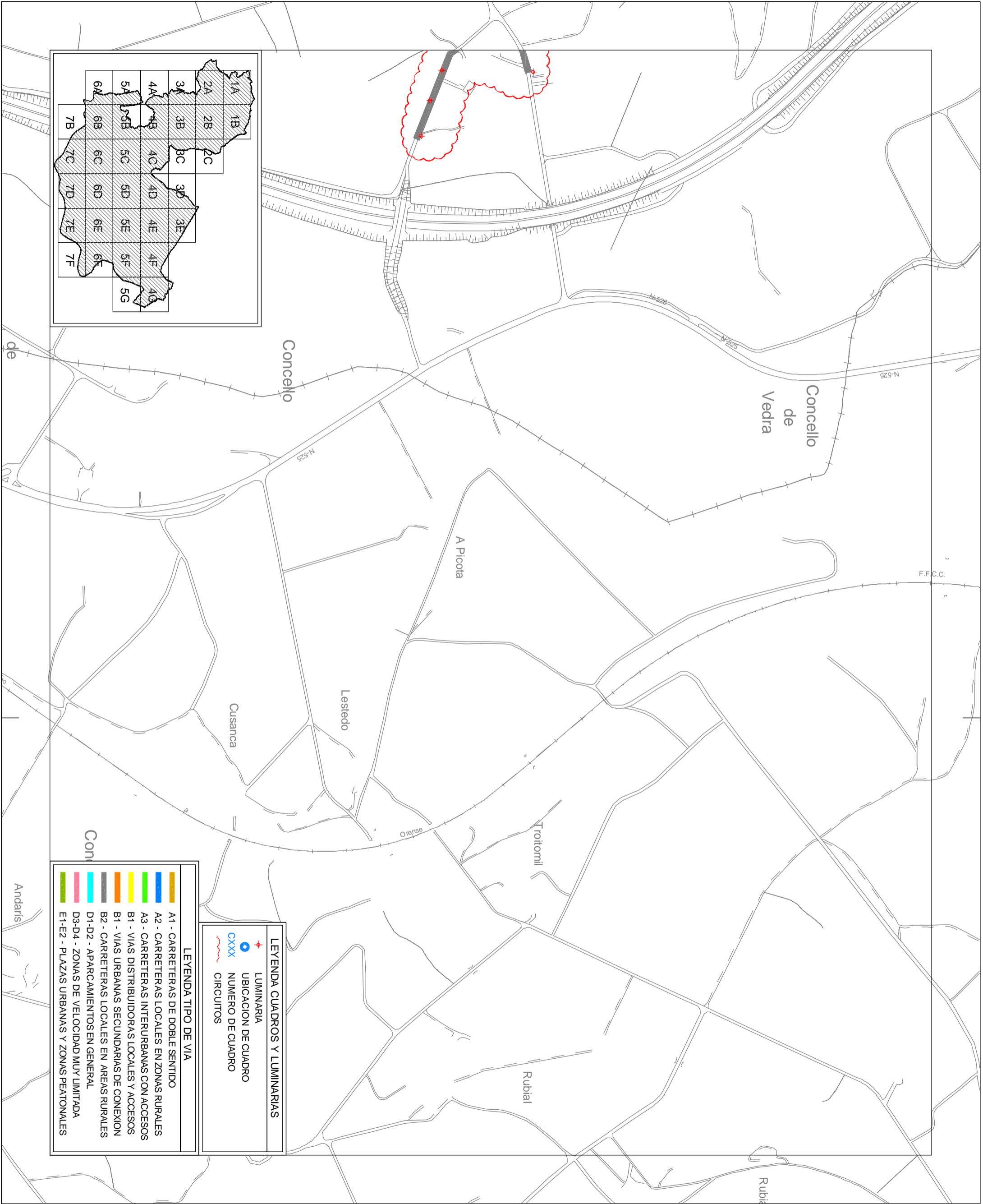
	A1 - CARRETERAS DE DOBLE SENTIDO
	A2 - CARRETERAS LOCALES EN ZONAS RURALES
	A3 - CARRETERAS INTERURBANAS CON ACCESOS
	B1 - VIAS DISTRIBUIDORAS LOCALES Y ACCESOS
	B1 - VIAS URBANAS SECUNDARIAS DE CONEXION
	B2 - CARRETERAS LOCALES EN AREAS RURALES
	D1-D2 - APARCAMIENTOS EN GENERAL
	D3-D4 - ZONAS DE VELOCIDAD MUY LIMITADA
	E1-E2 - PLAZAS URBANAS Y ZONAS PEATONALES

1A	1B						
2A	2B	2C					
3A	3B	3C	3D	3E			
4A	4B	4C	4D	4E	4F	4G	
5A	5B	5C	5D	5E	5F	5G	
6A	6B	6C	6D	6E	6F		
	7B	7C	7D	7E	7F		

PROYECTO **INVENTARIO DE INSTALACIONES DE ALUMBRADO PÚBLICO**
 EMPLAZAMIENTO **AYUNTAMIENTO DE VEDRA**
 NOMBRE DEL PLANO **PLANTA DE ALUMBRADO CENTROS DE MANDO Y LUMINARIAS**

REF: **1710052**
 FECHA: **NOV. 2017**
 ESCALA: **1:5000**
 PLANO Nº **2B**





LEYENDA CUADROS Y LUMINARIAS

	LUMINARIA
	UBICACION DE CUADRO
	NUMERO DE CUADRO
	CIRCUITOS

LEYENDA TIPO DE VIA

	A1 - CARRETERAS DE DOBLE SENTIDO
	A2 - CARRETERAS LOCALES EN ZONAS RURALES
	A3 - CARRETERAS INTERURBANAS CON ACCESOS
	B1 - VIAS DISTRIBUIDORAS LOCALES Y ACCESOS
	B1 - VIAS URBANAS SECUNDARIAS DE CONEXION
	B2 - CARRETERAS LOCALES EN AREAS RURALES
	D1-D2 - APARCAMIENTOS EN GENERAL
	D3-D4 - ZONAS DE VELOCIDAD MUY LIMITADA
	E1-E2 - PLAZAS URBANAS Y ZONAS PEATONALES



PROYECTO **INVENTARIO DE INSTALACIONES DE ALUMBRADO PÚBLICO**

EMPLAZAMIENTO **AYUNTAMIENTO DE VEDRA**

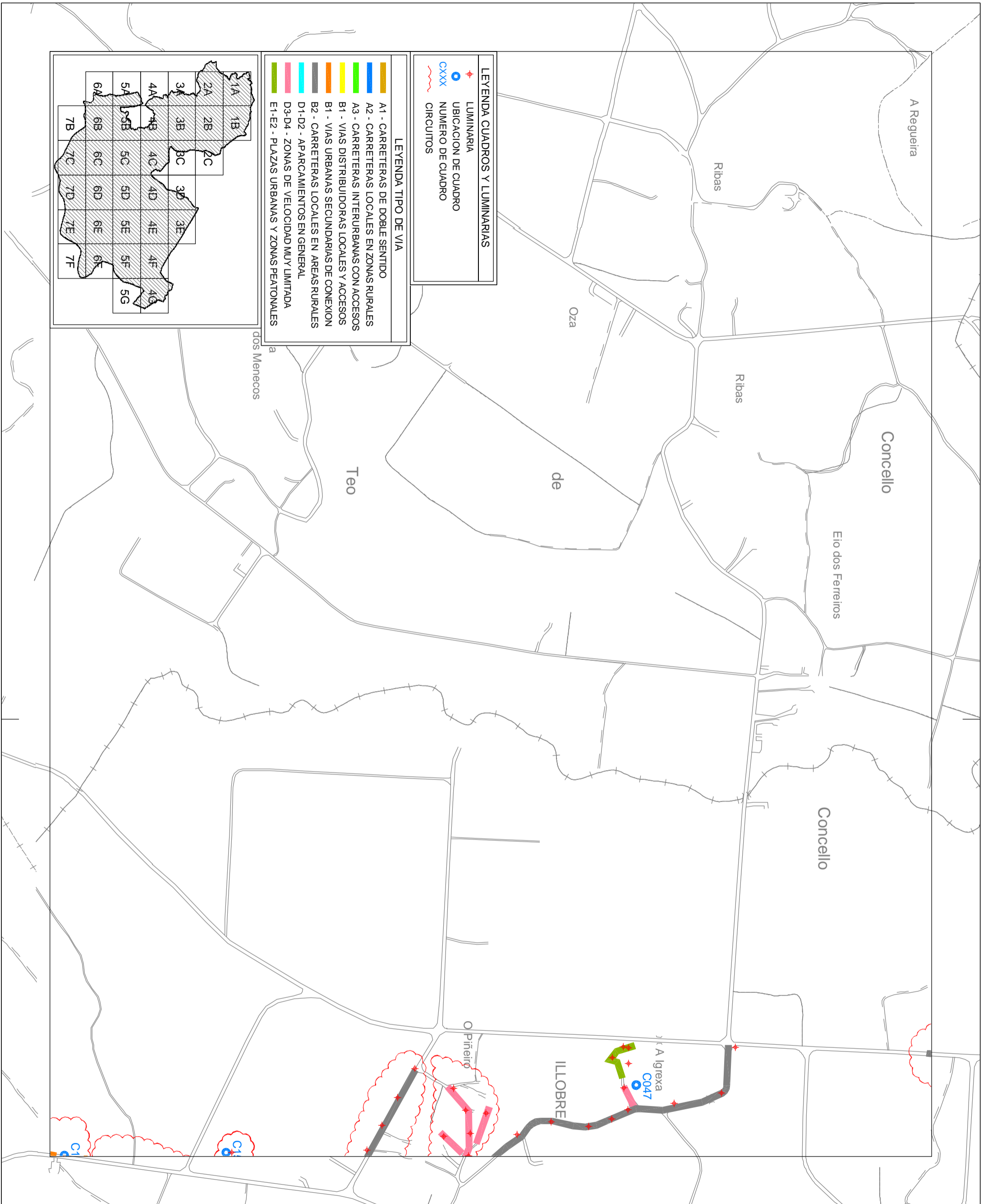
NOMBRE DEL PLANO **PLANTA DE ALUMBRADO CENTROS DE MANDO Y LUMINARIAS**

REF. **1710052**

FECHA **NOV. 2017**

ESCALA **1:5000**

PLANO Nº **2C**



PROYECTO INVENTARIO DE INSTALACIONES DE ALUMBRADO PÚBLICO
 EMPLAZAMIENTO AYUNTAMIENTO DE VEDRA
 NOMBRE DEL PLANO PLANTA DE ALUMBRADO CENTROS DE MANDO Y LUMINARIAS

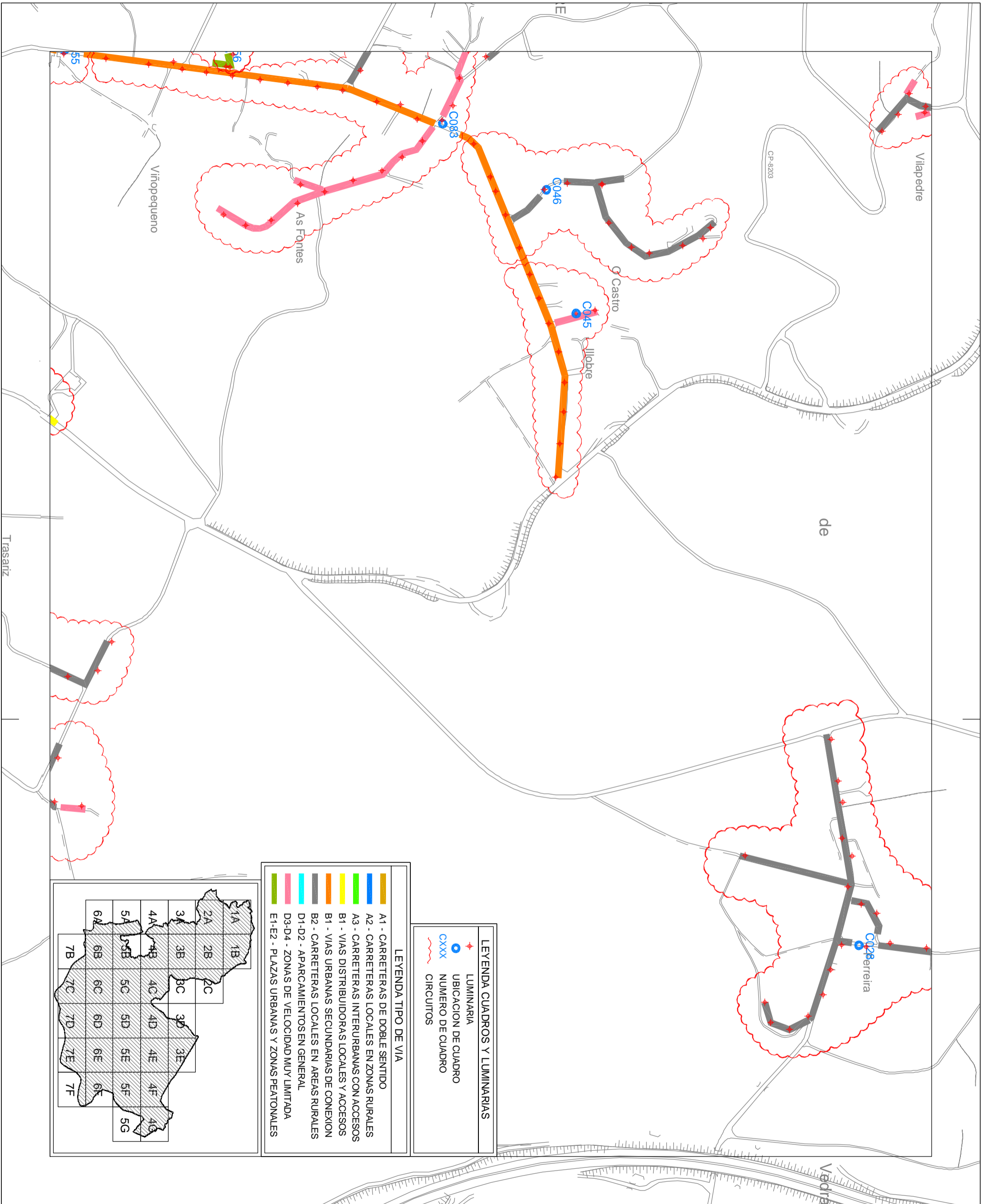
REF: 1710052

FECHA: NOV. 2017

ESCALA: 1:5000

PLANO Nº

3A



LEYENDA CUADROS Y LUMINARIAS

	LUMINARIA
	UBICACION DE CUADRO
CXXX	NUMERO DE CUADRO
	CIRCUITOS

LEYENDA TIPO DE VIA

	A1 - CARRETERAS DE DOBLE SENTIDO
	A2 - CARRETERAS LOCALES EN ZONAS RURALES
	A3 - CARRETERAS INTERURBANAS CON ACCESOS
	B1 - VIAS DISTRIBUIDORAS LOCALES Y ACCESOS
	B1 - VIAS URBANAS SECUNDARIAS DE CONEXION
	B2 - CARRETERAS LOCALES EN AREAS RURALES
	D1-D2 - APARCAMIENTOS EN GENERAL
	D3-D4 - ZONAS DE VELOCIDAD MUY LIMITADA
	E1-E2 - PLAZAS URBANAS Y ZONAS PEATONALES

1A	1B	1C	1D	1E	1F	1G
2A	2B	2C	2D	2E	2F	2G
3A	3B	3C	3D	3E	3F	3G
4A	4B	4C	4D	4E	4F	4G
5A	5B	5C	5D	5E	5F	5G
6A	6B	6C	6D	6E	6F	6G
7A	7B	7C	7D	7E	7F	7G



PROYECTO **INVENTARIO DE INSTALACIONES DE ALUMBRADO PÚBLICO**

EMPLAZAMIENTO **AYUNTAMIENTO DE VEDRA**

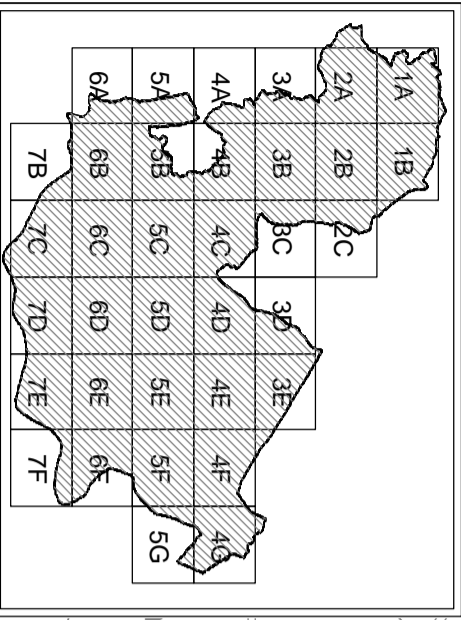
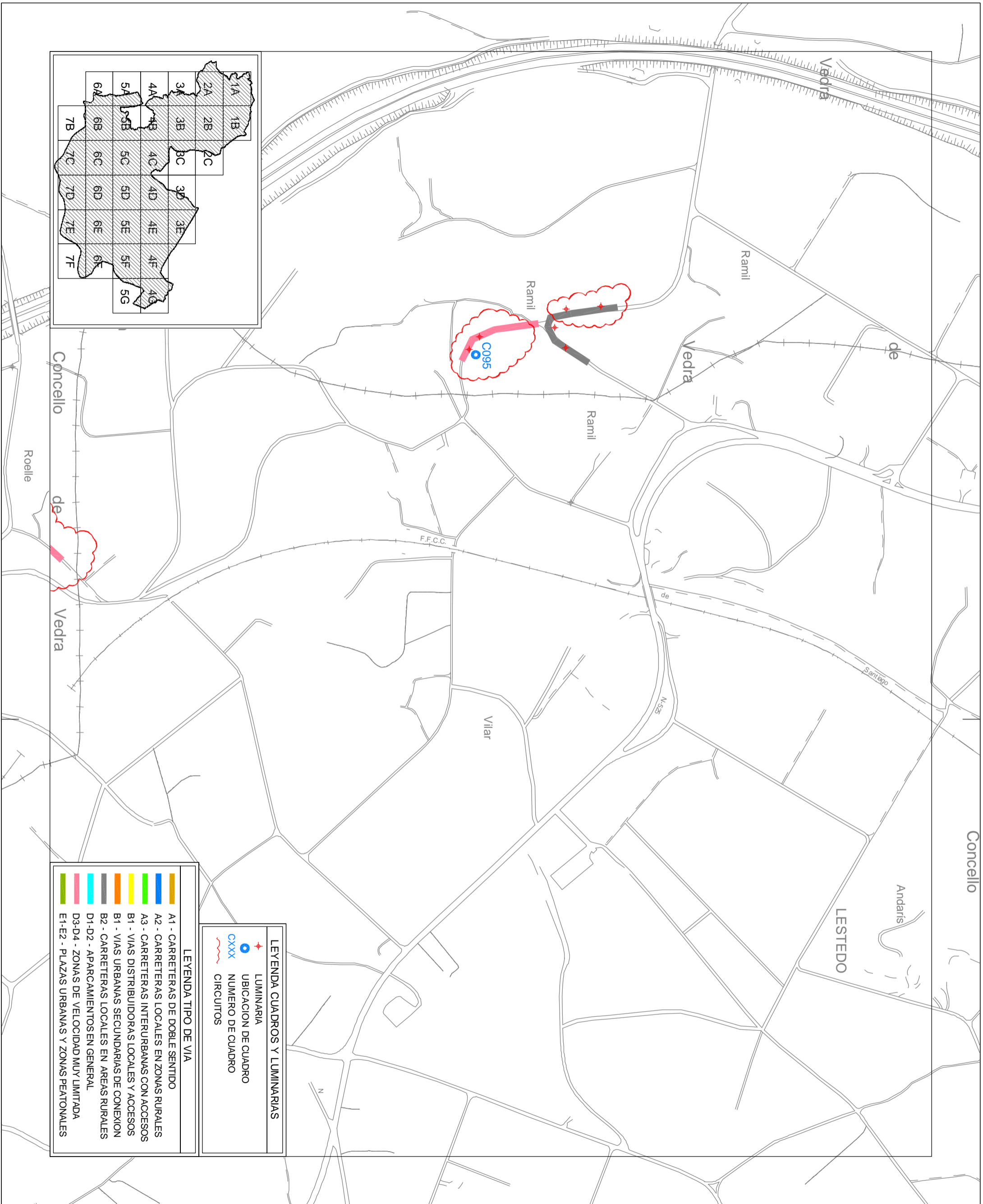
NOMBRE DEL PLANO **PLANTA DE ALUMBRADO CENTROS DE MANDO Y LUMINARIAS**

REF: **1710052**

FECHA **NOV. 2017**

ESCALA **1:5000**

PLANO Nº **3B**



LEYENDA CUADROS Y LUMINARIAS

	LUMINARIA
	UBICACION DE CUADRO
	NUMERO DE CUADRO
	CIRCUITOS

LEYENDA TIPO DE VIA

	A1 - CARRETERAS DE DOBLE SENTIDO
	A2 - CARRETERAS LOCALES EN ZONAS RURALES
	A3 - CARRETERAS INTERURBANAS CON ACCESOS
	B1 - VIAS DISTRIBUIDORAS LOCALES Y ACCESOS
	B1 - VIAS URBANAS SECUNDARIAS DE CONEXION
	B2 - CARRETERAS LOCALES EN AREAS RURALES
	D1-D2 - APARCAMIENTOS EN GENERAL
	D3-D4 - ZONAS DE VELOCIDAD MUY LIMITADA
	E1-E2 - PLAZAS URBANAS Y ZONAS PEATONALES



PROYECTO **INVENTARIO DE INSTALACIONES DE ALUMBRADO PÚBLICO**

EMPLAZAMIENTO **AYUNTAMIENTO DE VEDRA**

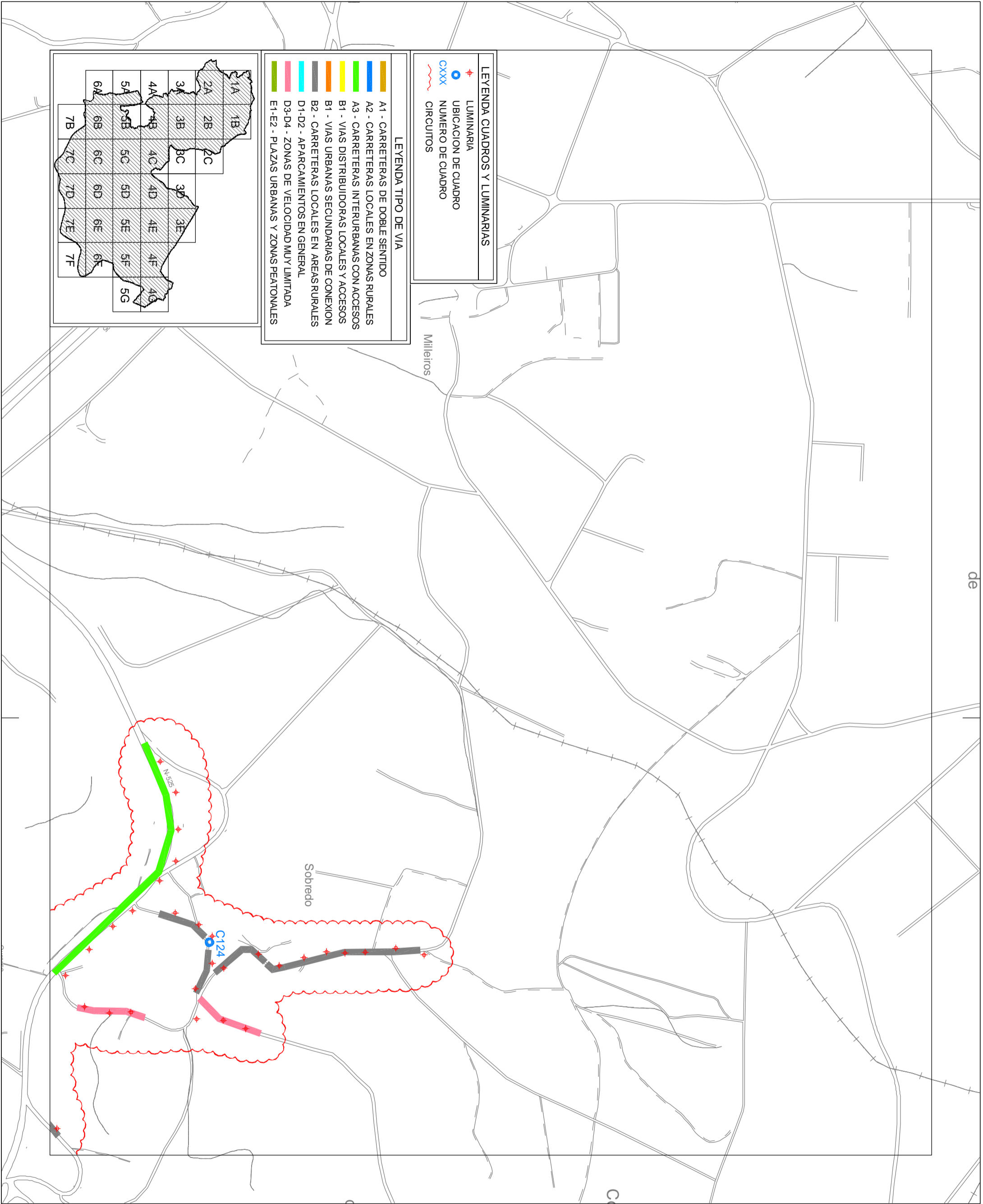
NOMBRE DEL PLANO **PLANTA DE ALUMBRADO CENTROS DE MANDO Y LUMINARIAS**

REF. **1710052**

FECHA **NOV. 2017**

ESCALA **1:5000**

PLANO Nº **3C**



LEYENDA CUADROS Y LUMINARIAS

LUMINARIA
 UBICACION DE CUADRO
 NUMERO DE CUADRO
 CIRCUITOS

LEYENDA TIPO DE VIA

- A1 - CARRETERAS DE DOBLE SENTIDO
- A2 - CARRETERAS LOCALES EN ZONAS RURALES
- A3 - CARRETERAS INTERURBANAS CON ACCESOS
- B1 - VIAS DISTRIBUIDORAS LOCALES Y ACCESOS
- B1 - VIAS URBANAS SECUNDARIAS DE CONEXION
- B2 - CARRETERAS LOCALES EN AREAS RURALES
- D1-D2 - APARCAMIENTOS EN GENERAL
- D3-D4 - ZONAS DE VELOCIDAD MUY LIMITADA
- E1-E2 - PLAZAS URBANAS Y ZONAS PEATONALES

1A	1B	1C	1D	1E	1F	1G
2A	2B	2C	2D	2E	2F	2G
3A	3B	3C	3D	3E	3F	3G
4A	4B	4C	4D	4E	4F	4G
5A	5B	5C	5D	5E	5F	5G
6A	6B	6C	6D	6E	6F	6G
7A	7B	7C	7D	7E	7F	7G



Concello de Vedra

PROYECTO **INVENTARIO DE INSTALACIONES DE ALUMBRADO PÚBLICO**
 EMPLAZAMIENTO **AYUNTAMIENTO DE VEDRA**
 NOMBRE DEL PLANO **PLANTA DE ALUMBRADO CENTROS DE MANDO Y LUMINARIAS**

REF. **1710052**

FECHA **NOV. 2017**

ESCALA **1:5000**

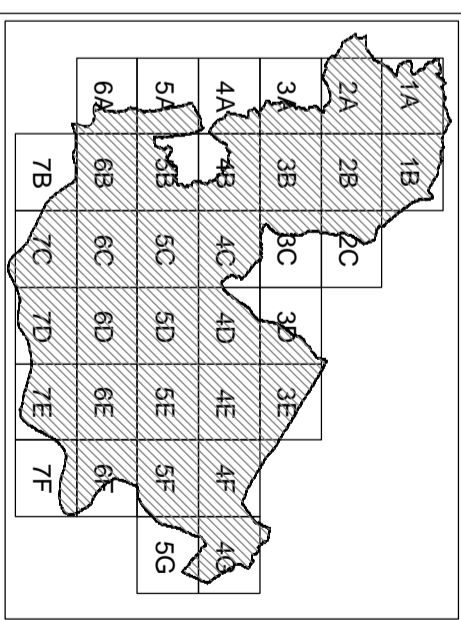
PLANO Nº **3D**

Boqueixón

Concello

Concello

de



- LEYENDA TIPO DE VIA**
- A1 - CARRETERAS DE DOBLE SENTIDO
 - A2 - CARRETERAS LOCALES EN ZONAS RURALES
 - A3 - CARRETERAS INTERURBANAS CON ACCESOS
 - B1 - VIAS DISTRIBUIDORAS LOCALES Y ACCESOS
 - B1 - VIAS URBANAS SECUNDARIAS DE CONEXION
 - B2 - CARRETERAS LOCALES EN AREAS RURALES
 - D1-D2 - APARCAMIENTOS EN GENERAL
 - D3-D4 - ZONAS DE VELOCIDAD MUY LIMITADA
 - E1-E2 - PLAZAS URBANAS Y ZONAS PEATONALES

- LEYENDA CUADROS Y LUMINARIAS**
- + LUMINARIA
 - UBICACION DE CUADRO
 - CXXX NUMERO DE CUADRO
 - ~ CIRCUITOS



PROYECTO **INVENTARIO DE INSTALACIONES DE ALUMBRADO PÚBLICO**

EMPLAZAMIENTO **AYUNTAMIENTO DE VEDRA**

NOMBRE DEL PLANO **PLANTA DE ALUMBRADO CENTROS DE MANDO Y LUMINARIAS**

REF: **1710052**

FECHA **NOV. 2017**

ESCALA **1:5000**

PLANO Nº **3E**

REF:

1710052

FECHA

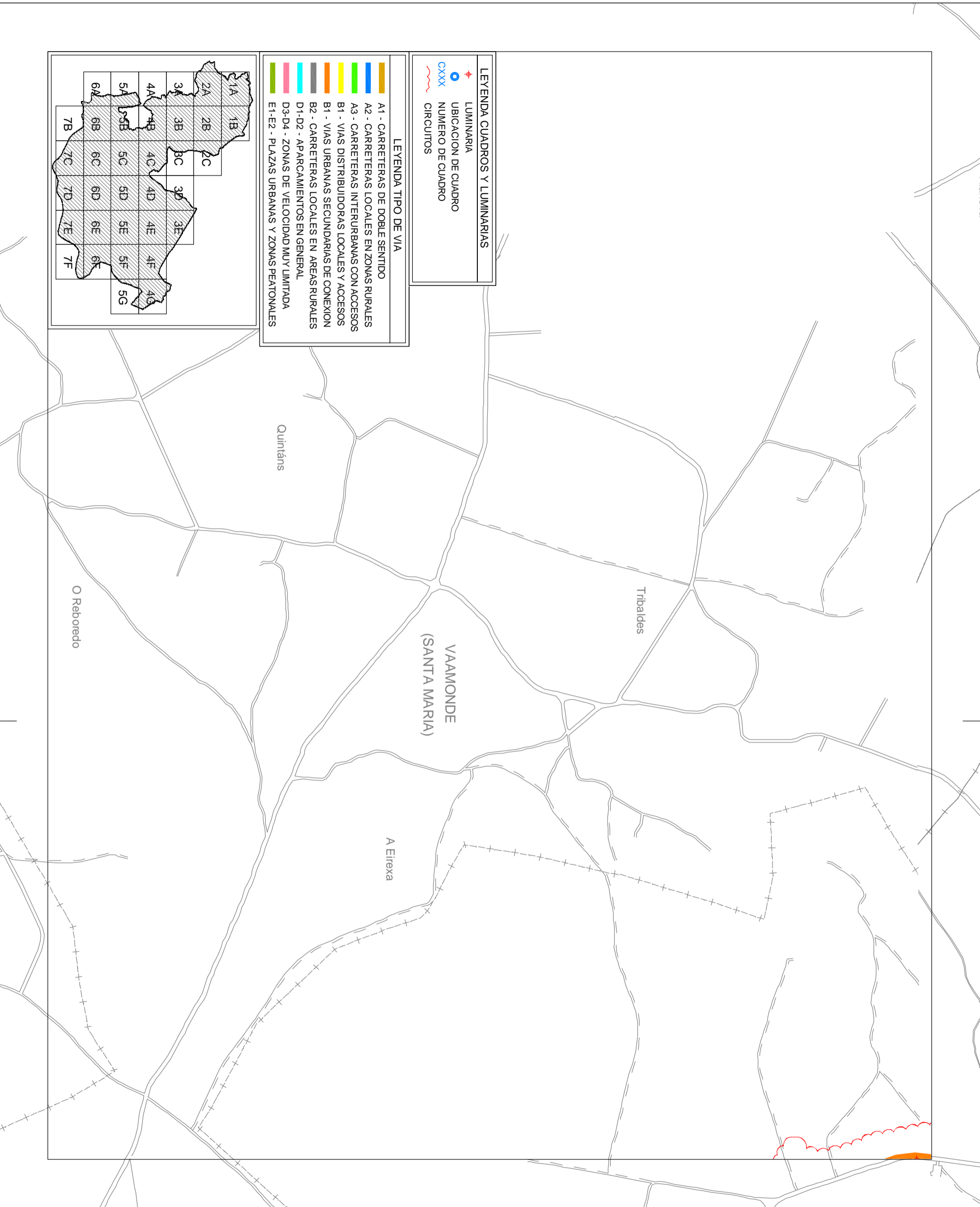
NOV. 2017

ESCALA





1:5000

PLANO Nº










4A

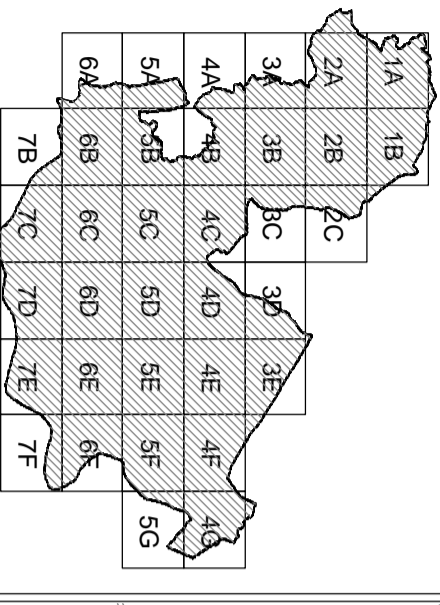


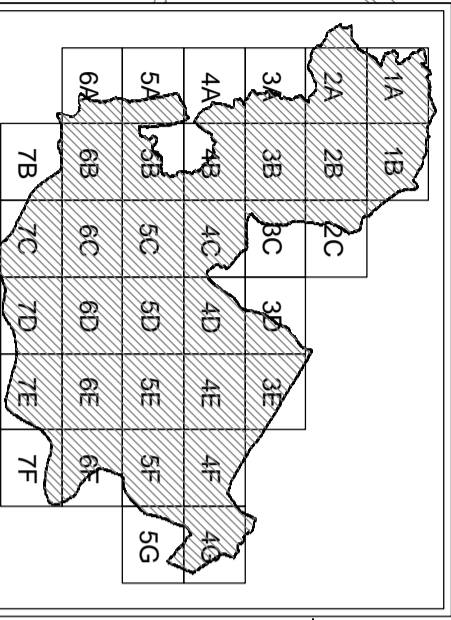
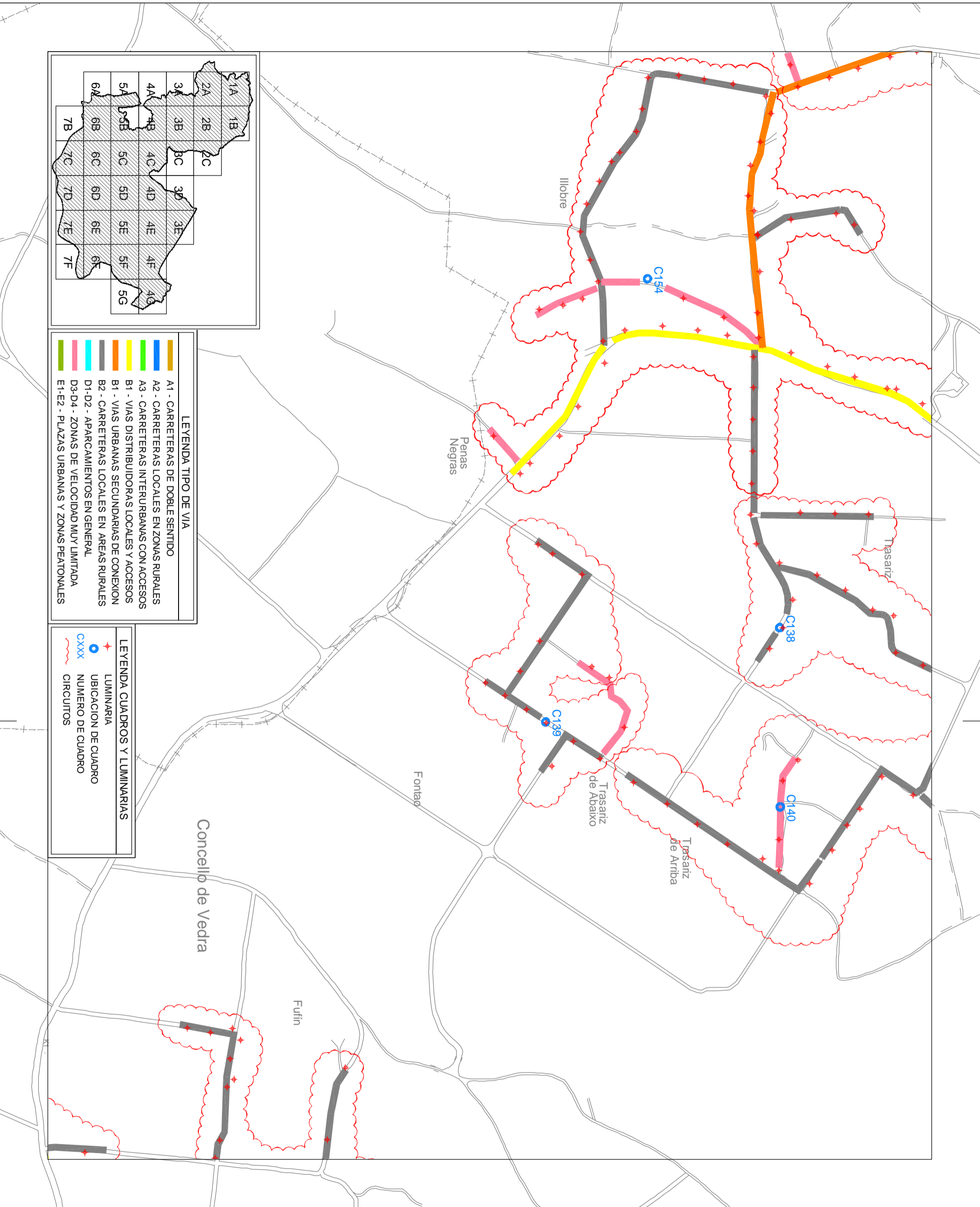
LEYENDA CUADROS Y LUMINARIAS

 LUMINARIA
 UBICACION DE CUADRO
 NUMERO DE CUADRO
 CIRCUITOS

LEYENDA TIPO DE VIA

-  A1 - CARRETERAS DE DOBLE SENTIDO
-  A2 - CARRETERAS LOCALES EN ZONAS RURALES
-  A3 - CARRETERAS INTERURBANAS CON ACCESOS
-  B1 - VIAS DISTRIBUIDORAS LOCALES Y ACCESOS
-  B1 - VIAS URBANAS SECUNDARIAS DE CONEXION
-  B2 - CARRETERAS LOCALES EN AREAS RURALES
-  D1-D2 - APARCAMIENTOS EN GENERAL
-  D3-D4 - ZONAS DE VELOCIDAD MUY LIMITADA
-  E1-E2 - PLAZAS URBANAS Y ZONAS PEATONALES





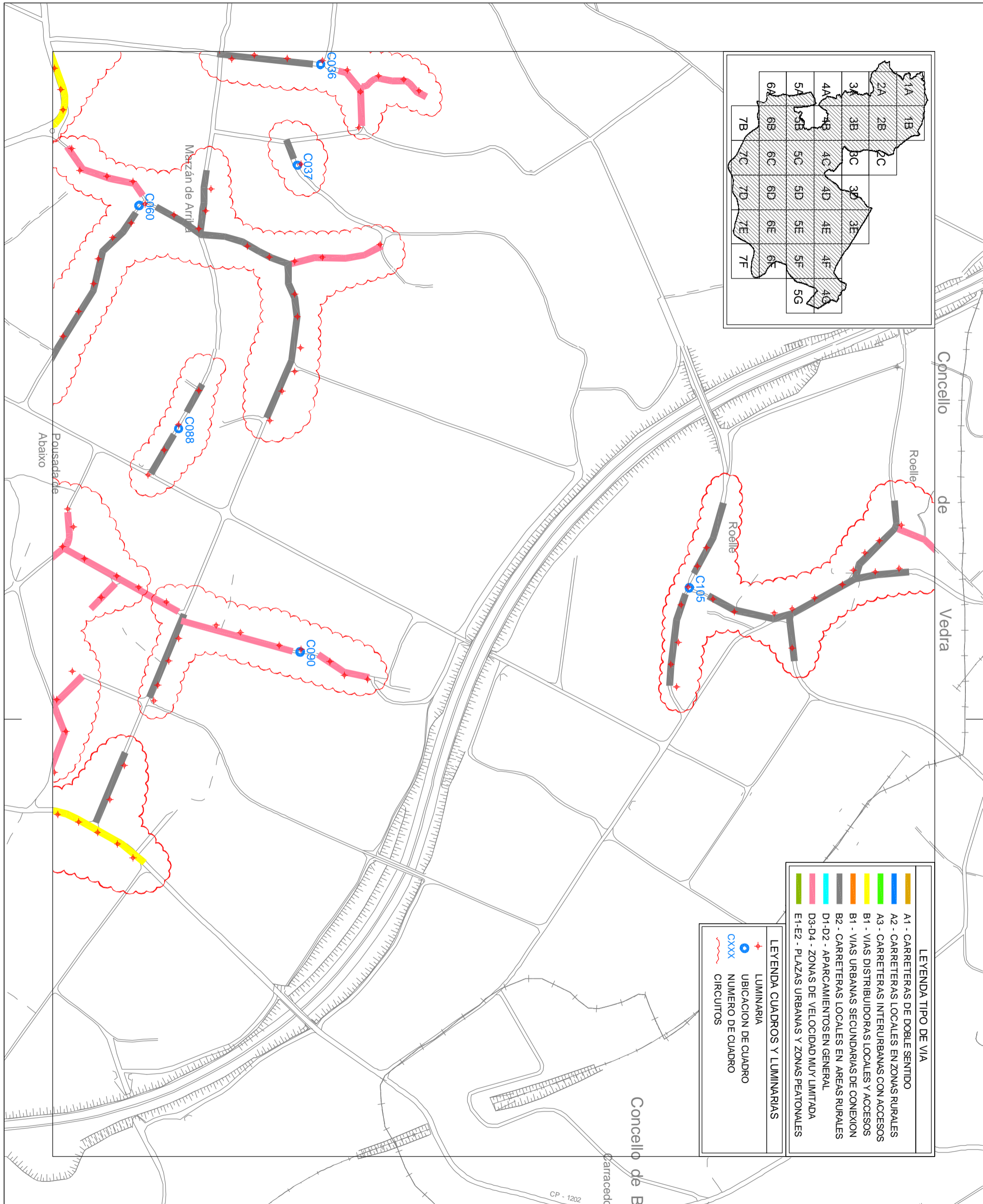
LEYENDA TIPO DE VIA

	A1 - CARRETERAS DE DOBLE SENTIDO
	A2 - CARRETERAS LOCALES EN ZONAS RURALES
	A3 - CARRETERAS INTERURBANAS CON ACCESOS
	B1 - VIAS DISTRIBUIDORAS LOCALES Y ACCESOS
	B2 - VIAS URBANAS SECUNDARIAS DE CONEXION
	D1-D2 - APARCAMIENTOS EN AREAS RURALES
	D3-D4 - ZONAS DE VELOCIDAD MUY LIMITADA
	E1-E2 - PLAZAS URBANAS Y ZONAS PEATONALES

LEYENDA CUADROS Y LUMINARIAS

	LUMINARIA
	UBICACION DE CUADRO
	NUMERO DE CUADRO
	CIRCUITOS

1A	1B	1C	1D	1E	1F	1G
2A	2B	2C	2D	2E	2F	2G
3A	3B	3C	3D	3E	3F	3G
4A	4B	4C	4D	4E	4F	4G
5A	5B	5C	5D	5E	5F	5G
6A	6B	6C	6D	6E	6F	6G
7A	7B	7C	7D	7E	7F	7G



LEYENDA TIPO DE VIA

- A1 - CARRETERAS DE DOBLE SENTIDO
- A2 - CARRETERAS LOCALES EN ZONAS RURALES
- A3 - CARRETERAS INTERURBANAS CON ACCESOS
- B1 - VIAS DISTRIBUIDORAS LOCALES Y ACCESOS
- B1 - VIAS URBANAS SECUNDARIAS DE CONEXION
- B2 - CARRETERAS LOCALES EN AREAS RURALES
- D1-D2 - APARCAMIENTOS EN GENERAL
- D3-D4 - ZONAS DE VELOCIDAD MUY LIMITADA
- E1-E2 - PLAZAS URBANAS Y ZONAS PEATONALES

LEYENDA CUADROS Y LUMINARIAS

- + LUMINARIA
- UBICACION DE CUADRO
- CXXX NUMERO DE CUADRO
- ~ CIRCUITOS



PROYECTO **INVENTARIO DE INSTALACIONES DE ALUMBRADO PÚBLICO**

EMPLAZAMIENTO **AYUNTAMIENTO DE VEDRA**

NOMBRE DEL PLANO **PLANTA DE ALUMBRADO CENTROS DE MANDO Y LUMINARIAS**

REF: **1710052**

FECHA **NOV. 2017**

ESCALA **1:5000**

PLANO Nº **4C**



**Concello
de Vedra**

PROYECTO **INVENTARIO DE INSTALACIONES DE ALUMBRADO PÚBLICO**
EMPLAZAMIENTO **AYUNTAMIENTO DE VEDRA**
NOMBRE DEL PLANO **PLANTA DE ALUMBRADO
CENTROS DE MANDO Y LUMINARIAS**

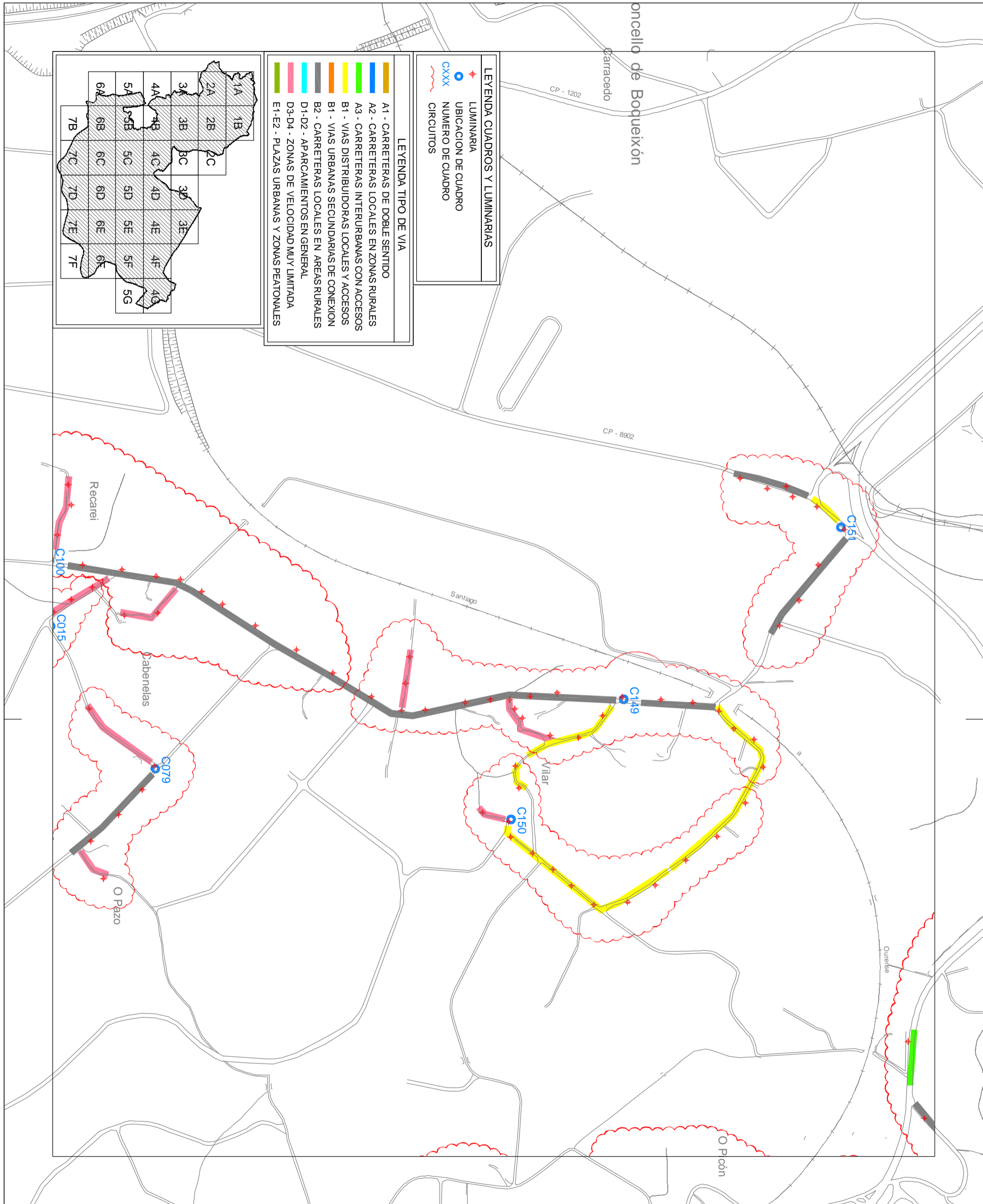
REF. **17110052**

FECHA **NOV. 2017**

ESCALA **1:5000**

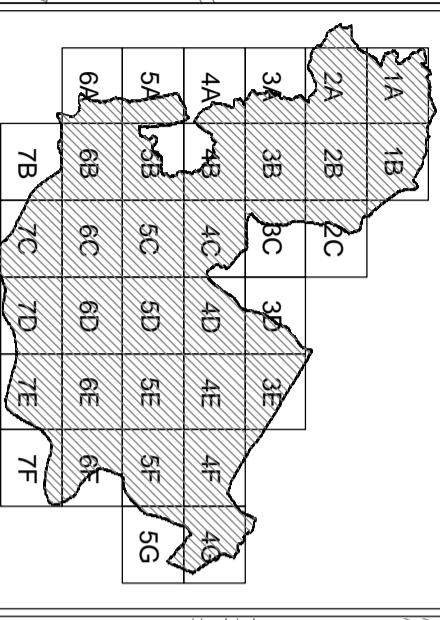
PLANO Nº

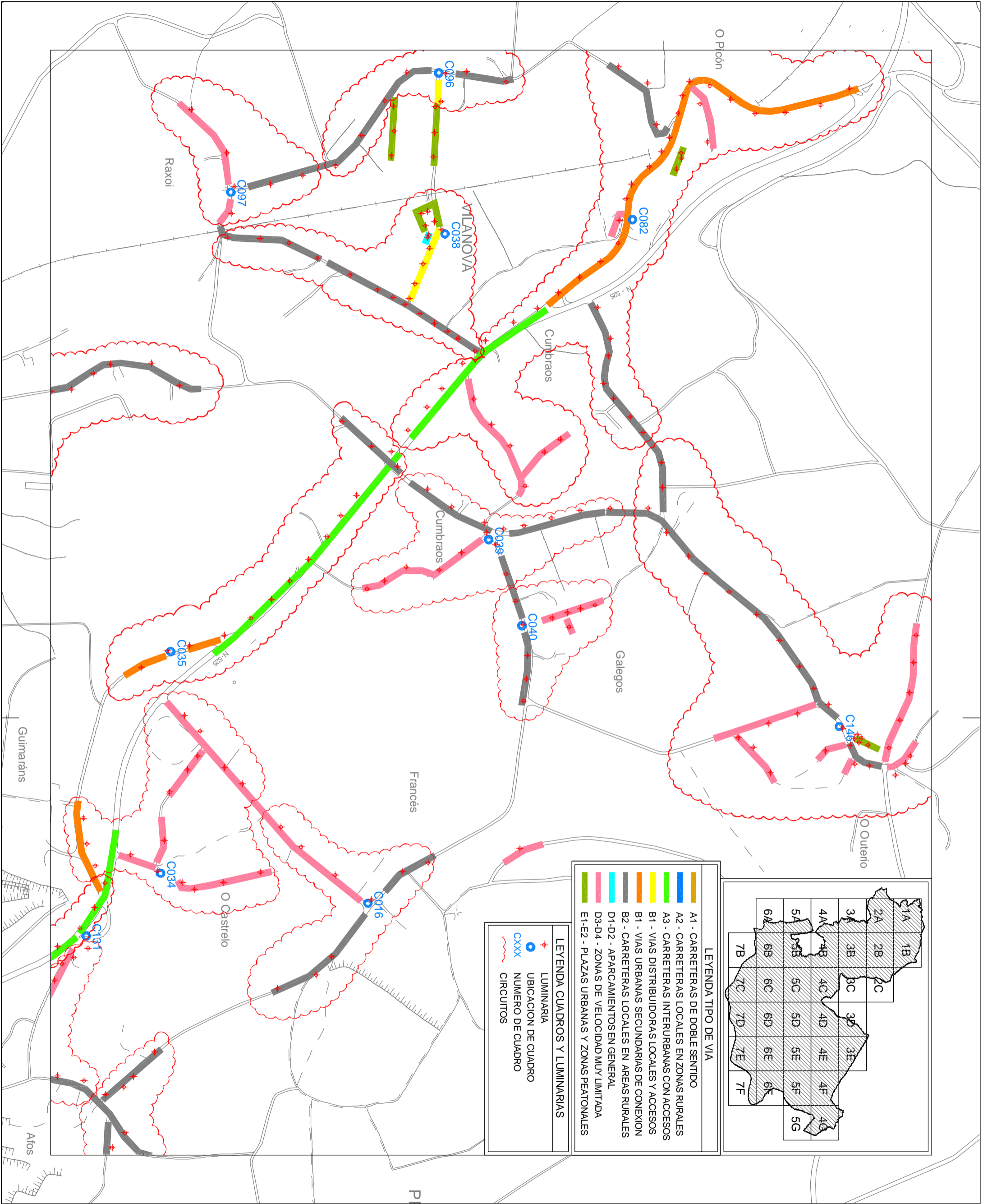
4D



LEYENDA CUADROS Y LUMINARIAS
+ LUMINARIA
● UBICACION DE CUADRO
CXXX NUMERO DE CUADRO
~ CIRCUITOS

LEYENDA TIPO DE VIA
A1 - CARRETERAS DE DOBLE SENTIDO
A2 - CARRETERAS LOCALES EN ZONAS RURALES
A3 - CARRETERAS INTERURBANAS CON ACCESOS
B1 - VIAS DISTRIBUIDORAS LOCALES Y ACCESOS
B1 - VIAS URBANAS SECUNDARIAS DE CONEXION
B2 - CARRETERAS LOCALES EN AREAS RURALES
D1-D2 - APARCAMIENTOS EN GENERAL
D3-D4 - ZONAS DE VELOCIDAD MUY LIMITADA
E1-E2 - PLAZAS URBANAS Y ZONAS PEATONALES





LEYENDA TIPO DE VIA

1A	1B	1C	1D	1E	1F	1G
2A	2B	2C	2D	2E	2F	2G
3A	3B	3C	3D	3E	3F	3G
4A	4B	4C	4D	4E	4F	4G
5A	5B	5C	5D	5E	5F	5G
6A	6B	6C	6D	6E	6F	6G
7A	7B	7C	7D	7E	7F	7G

- LEYENDA TIPO DE VIA
- A1 - CARRETERAS DE DOBLE SENTIDO
 - A2 - CARRETERAS LOCALES EN ZONAS RURALES
 - A3 - CARRETERAS INTERURBANAS CON ACCESOS
 - B1 - VIAS DISTRIBUIDORAS LOCALES Y ACCESOS
 - B2 - VIAS URBANAS SECUNDARIAS DE CONEXION
 - B3 - CARRETERAS LOCALES EN AREAS RURALES
 - D1-D2 - APARCAMIENTOS EN GENERAL
 - D3-D4 - ZONAS DE VELOCIDAD MUY LIMITADA
 - E1-E2 - PLAZAS URBANAS Y ZONAS PEATONALES

- LEYENDA CUADROS Y LUMINARIAS
- ★ LUMINARIA
 - UBICACION DE CUADRO
 - CXXX NUMERO DE CUADRO
 - ~ CIRCUITOS

PROYECTO **INVENTARIO DE INSTALACIONES DE ALUMBRADO PÚBLICO**

EMPLAZAMIENTO **AYUNTAMIENTO DE VEDRA**

NOMBRE DEL PLANO **PLANTA DE ALUMBRADO CENTROS DE MANDO Y LUMINARIAS**

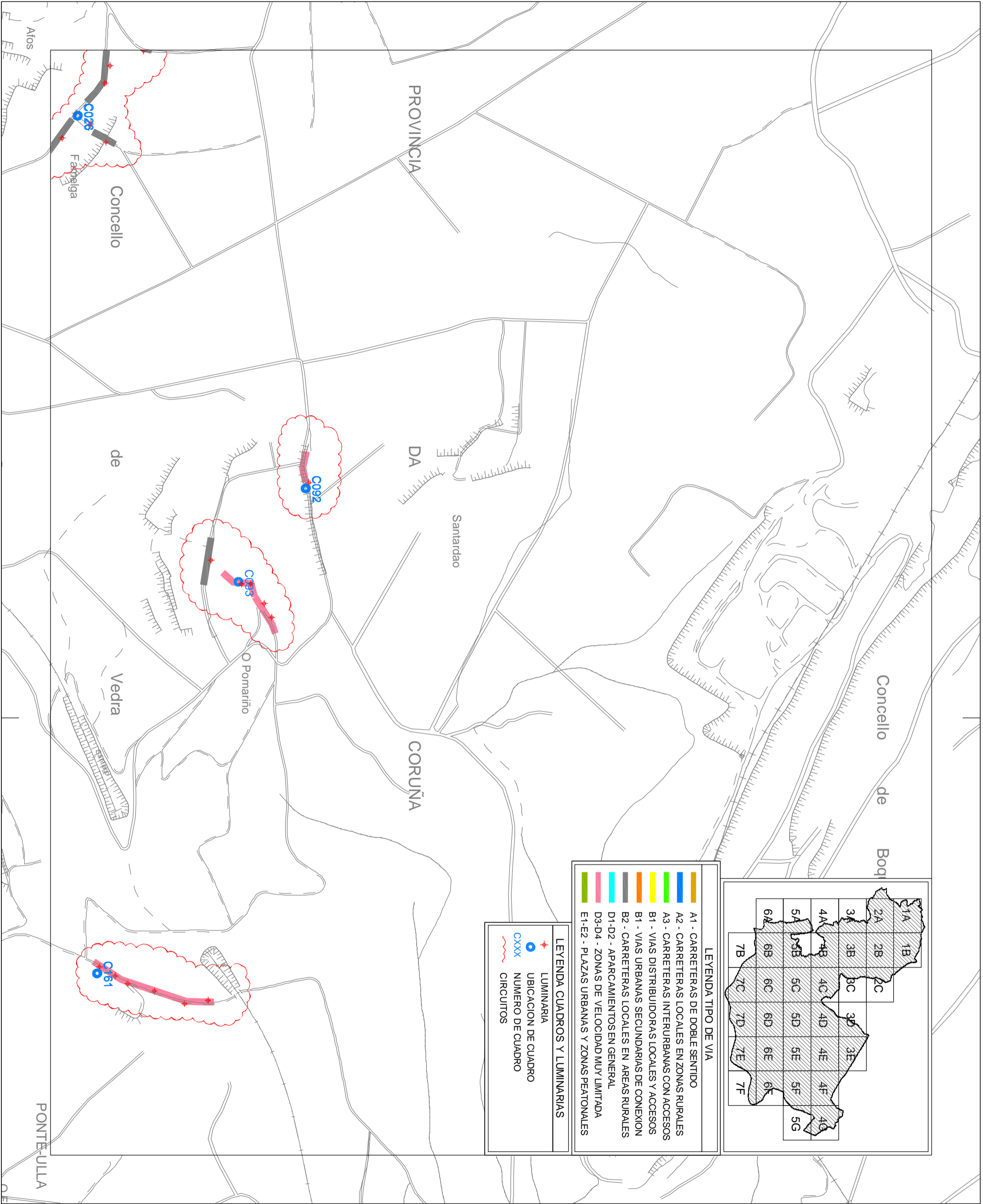
REF. **1710052**

FECHA **NOV. 2017**

ESCALA **1:5000**

PLANO Nº **4E**





1A	1B	1C	1D	1E	1F	1G
2A	2B	2C	2D	2E	2F	2G
3A	3B	3C	3D	3E	3F	3G
4A	4B	4C	4D	4E	4F	4G
5A	5B	5C	5D	5E	5F	5G
6A	6B	6C	6D	6E	6F	6G
7A	7B	7C	7D	7E	7F	7G

- LEYENDA TIPO DE VIA**
- A1 - CARRETERAS DE DOBLE SENTIDO
 - A2 - CARRETERAS LOCALES EN ZONAS RURALES
 - A3 - CARRETERAS INTERURBANAS CON ACCESOS
 - B1 - VIAS DISTRIBUIDORAS LOCALES Y ACCESOS
 - B2 - VIAS URBANAS SECUNDARIAS DE CONEXION
 - B3 - CARRETERAS LOCALES EN AREAS RURALES
 - D1-D2 - APARCAMIENTOS EN GENERAL
 - D3-D4 - ZONAS DE VELOCIDAD MUY LIMITADA
 - E1-E2 - PLAZAS URBANAS Y ZONAS PEATONALES

- LEYENDA CUADROS Y LUMINARIAS**
- + LUMINARIA
 - UBICACION DE CUADRO
 - CXXX NUMERO DE CUADRO
 - ~ CIRCUITOS

PROYECTO **INVENTARIO DE INSTALACIONES DE ALUMBRADO PÚBLICO**

EMPLAZAMIENTO **AYUNTAMIENTO DE VEDRA**

NOMBRE DEL PLANO **PLANTA DE ALUMBRADO CENTROS DE MANDO Y LUMINARIAS**

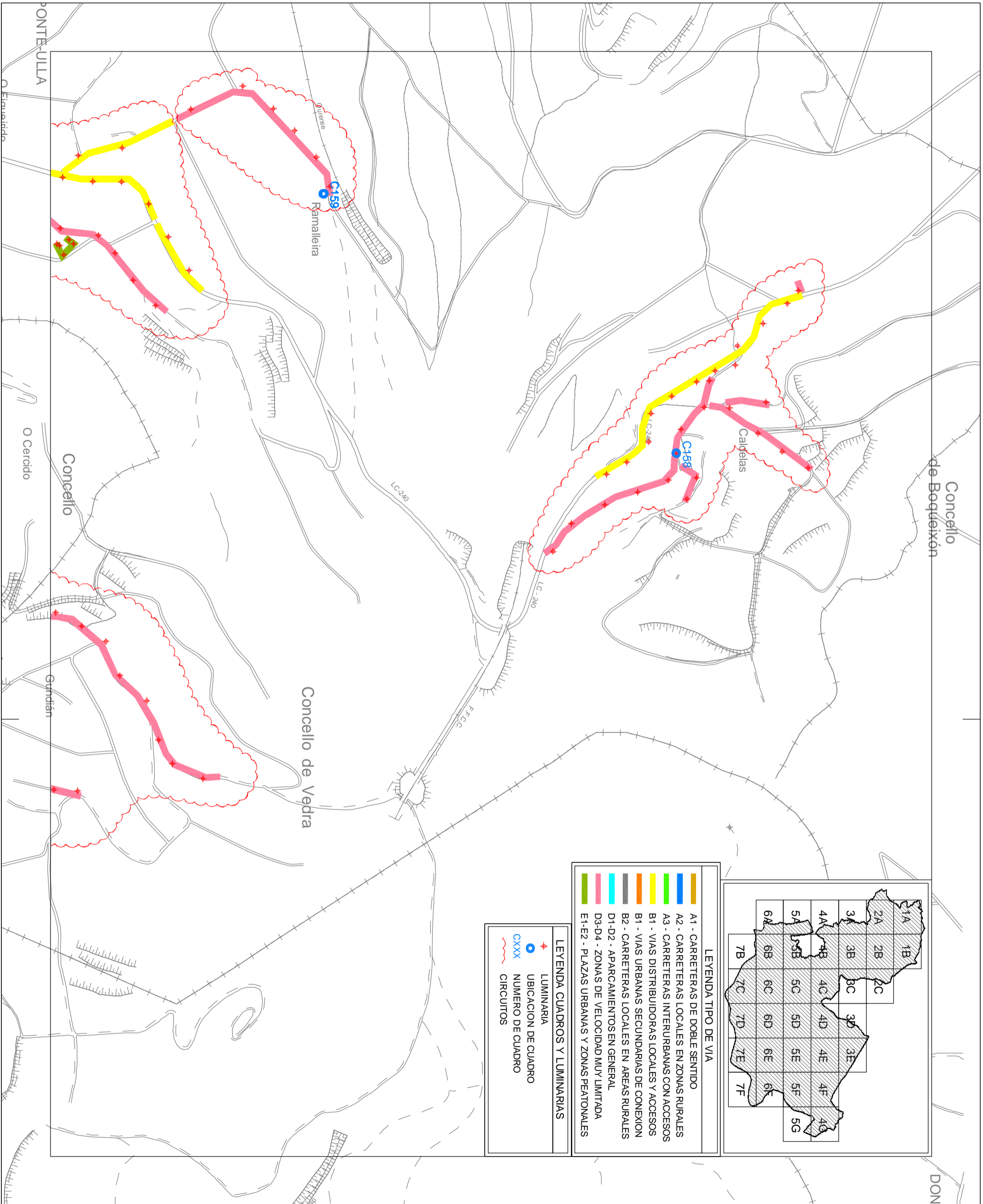
REF: **1710052**

FECHA **NOV. 2017**

ESCALA **1:5000**

PLANO Nº **4F**





1A	1B				
2A	2B	2C			
3A	3B	3C	3D	3E	
4A	4B	4C	4D	4E	4F
5A	5B	5C	5D	5E	5F
6A	6B	6C	6D	6E	6F
		7B	7C	7D	7E
					7F

- LEYENDA TIPO DE VIA**
- A1 - CARRETERAS DE DOBLE SENTIDO
 - A2 - CARRETERAS LOCALES EN ZONAS RURALES
 - A3 - CARRETERAS INTERURBANAS CON ACCESOS
 - B1 - VIAS DISTRIBUIDORAS LOCALES Y ACCESOS
 - B1 - VIAS URBANAS SECUNDARIAS DE CONEXION
 - B2 - CARRETERAS LOCALES EN AREAS RURALES
 - D1-D2 - APARCAMIENTOS EN GENERAL
 - D3-D4 - ZONAS DE VELOCIDAD MUY LIMITADA
 - E1-E2 - PLAZAS URBANAS Y ZONAS PEATONALES

- LEYENDA CUADROS Y LUMINARIAS**
- + LUMINARIA
 - UBICACION DE CUADRO
 - CXXX NUMERO DE CUADRO
 - ~ CIRCUITOS



PROYECTO **INVENTARIO DE INSTALACIONES DE ALUMBRADO PÚBLICO**

EMPLAZAMIENTO **AYUNTAMIENTO DE VEDRA**

NOMBRE DEL PLANO **PLANTA DE ALUMBRADO CENTROS DE MANDO Y LUMINARIAS**

REF: **1710052**

FECHA **NOV. 2017**

ESCALA **1:5000**

PLANO Nº **4G**



**Concello
de Vedra**

PROYECTO **INVENTARIO DE INSTALACIONES DE ALUMBRADO PÚBLICO**
EMPLAZAMIENTO **AYUNTAMIENTO DE VEDRA**
NOMBRE DEL PLANO **PLANTA DE ALUMBRADO
CENTROS DE MANDO Y LUMINARIAS**

REF:

1710052

FECHA

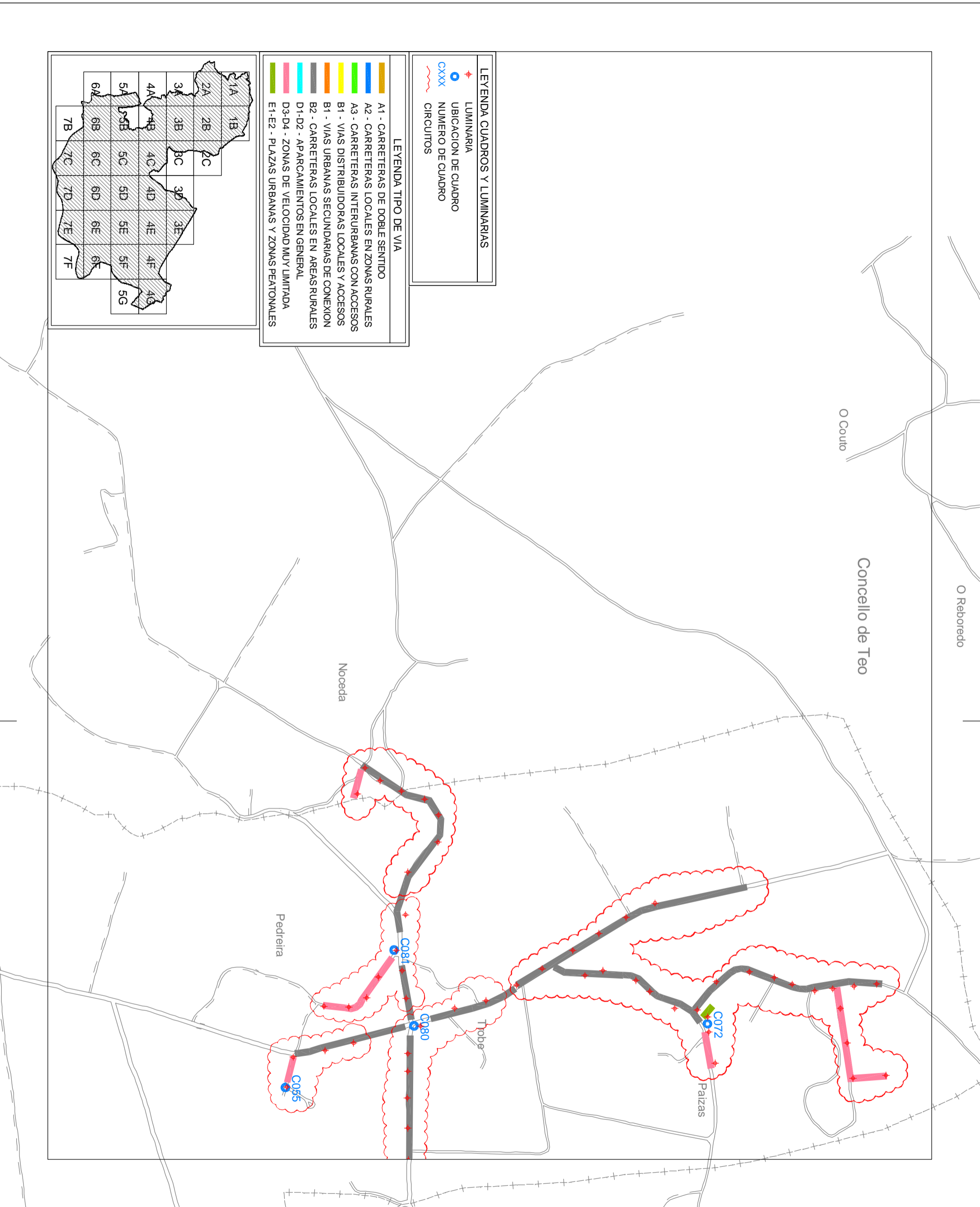
NOV. 2017

ESCALA

1:5000

PLANO Nº

5A

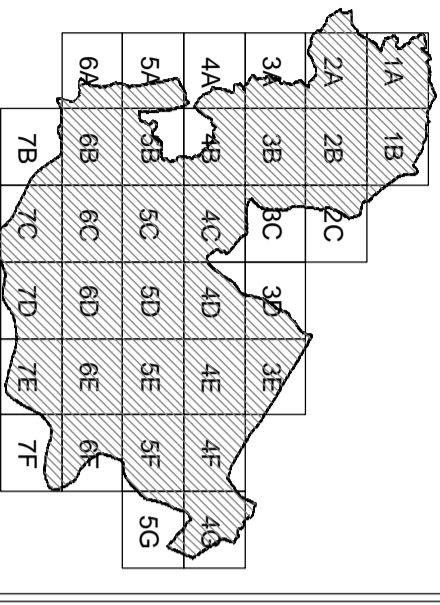


LEYENDA CUADROS Y LUMINARIAS

- LUMINARIA
- UBICACION DE CUADRO
- NUMERO DE CUADRO
- CIRCUITOS

LEYENDA TIPO DE VIA

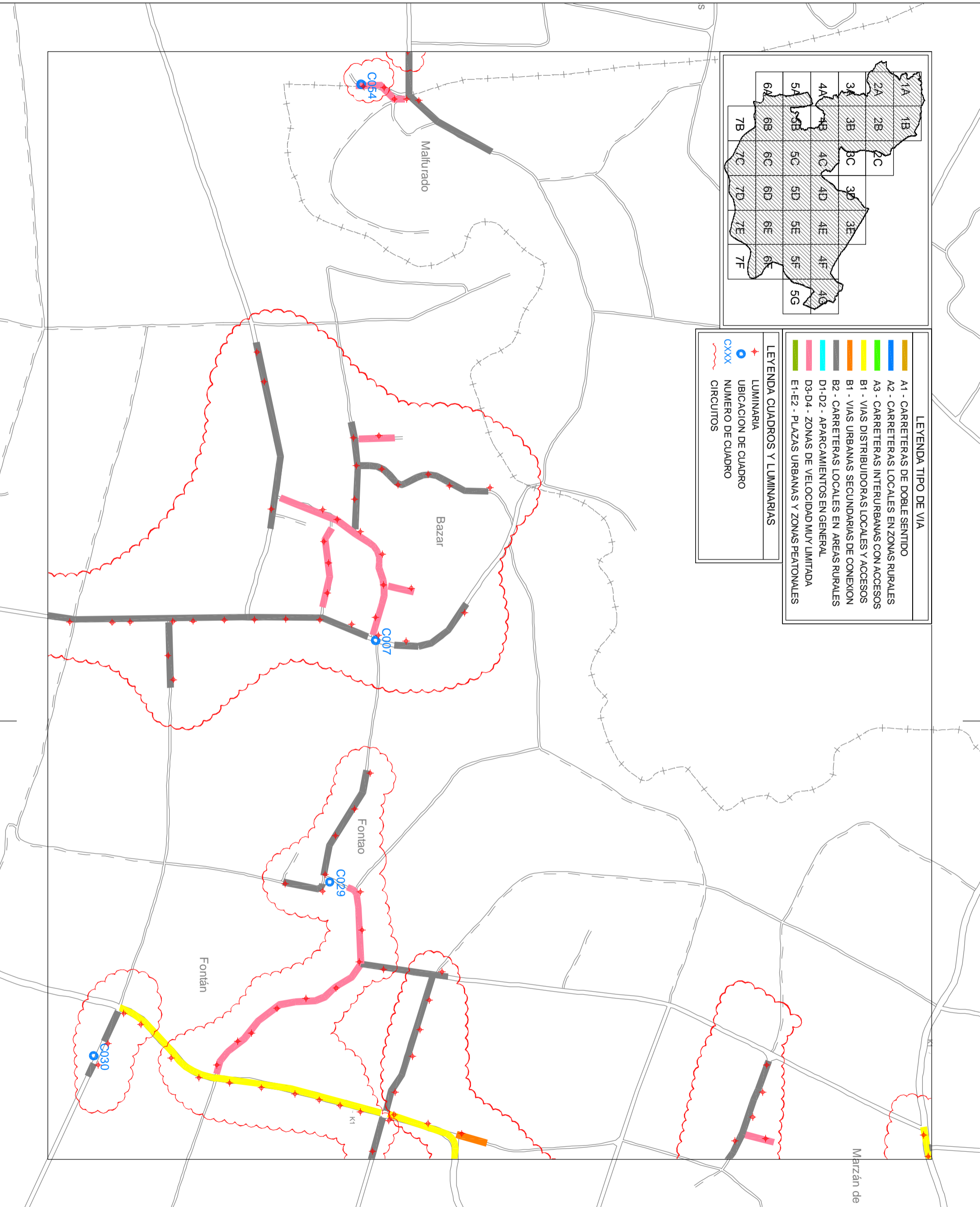
- A1 - CARRETERAS DE DOBLE SENTIDO
- A2 - CARRETERAS LOCALES EN ZONAS RURALES
- A3 - CARRETERAS INTERURBANAS CON ACCESOS
- B1 - VIAS DISTRIBUIDORAS LOCALES Y ACCESOS
- B1 - VIAS URBANAS SECUNDARIAS DE CONEXION
- B2 - CARRETERAS LOCALES EN AREAS RURALES
- D1-D2 - APARCAMIENTOS EN GENERAL
- D3-D4 - ZONAS DE VELOCIDAD MUY LIMITADA
- E1-E2 - PLAZAS URBANAS Y ZONAS PEATONALES



1A	1B						
2A	2B	2C					
3A	3B	3C	3D	3E			
4A	4B	4C	4D	4E	4F		4G
5A	5B	5C	5D	5E	5F	5G	
6A	6B	6C	6D	6E	6F		
		7C	7D	7E	7F		

- LEYENDA TIPO DE VIA**
- A1 - CARRETERAS DE DOBLE SENTIDO
 - A2 - CARRETERAS LOCALES EN ZONAS RURALES
 - A3 - CARRETERAS INTERURBANAS CON ACCESOS
 - B1 - VIAS DISTRIBUIDORAS LOCALES Y ACCESOS
 - B1 - VIAS URBANAS SECUNDARIAS DE CONEXION
 - B2 - CARRETERAS LOCALES EN AREAS RURALES
 - D1-D2 - APARCAMIENTOS EN GENERAL
 - D3-D4 - ZONAS DE VELOCIDAD MUY LIMITADA
 - E1-E2 - PLAZAS URBANAS Y ZONAS PEATONALES

- LEYENDA CUADROS Y LUMINARIAS**
- + LUMINARIA
 - UBICACION DE CUADRO
 - CXXX NUMERO DE CUADRO
 - ~ CIRCUITOS



PROYECTO INVENTARIO DE INSTALACIONES DE ALUMBRADO PÚBLICO

EMPLAZAMIENTO AYUNTAMIENTO DE VEDRA

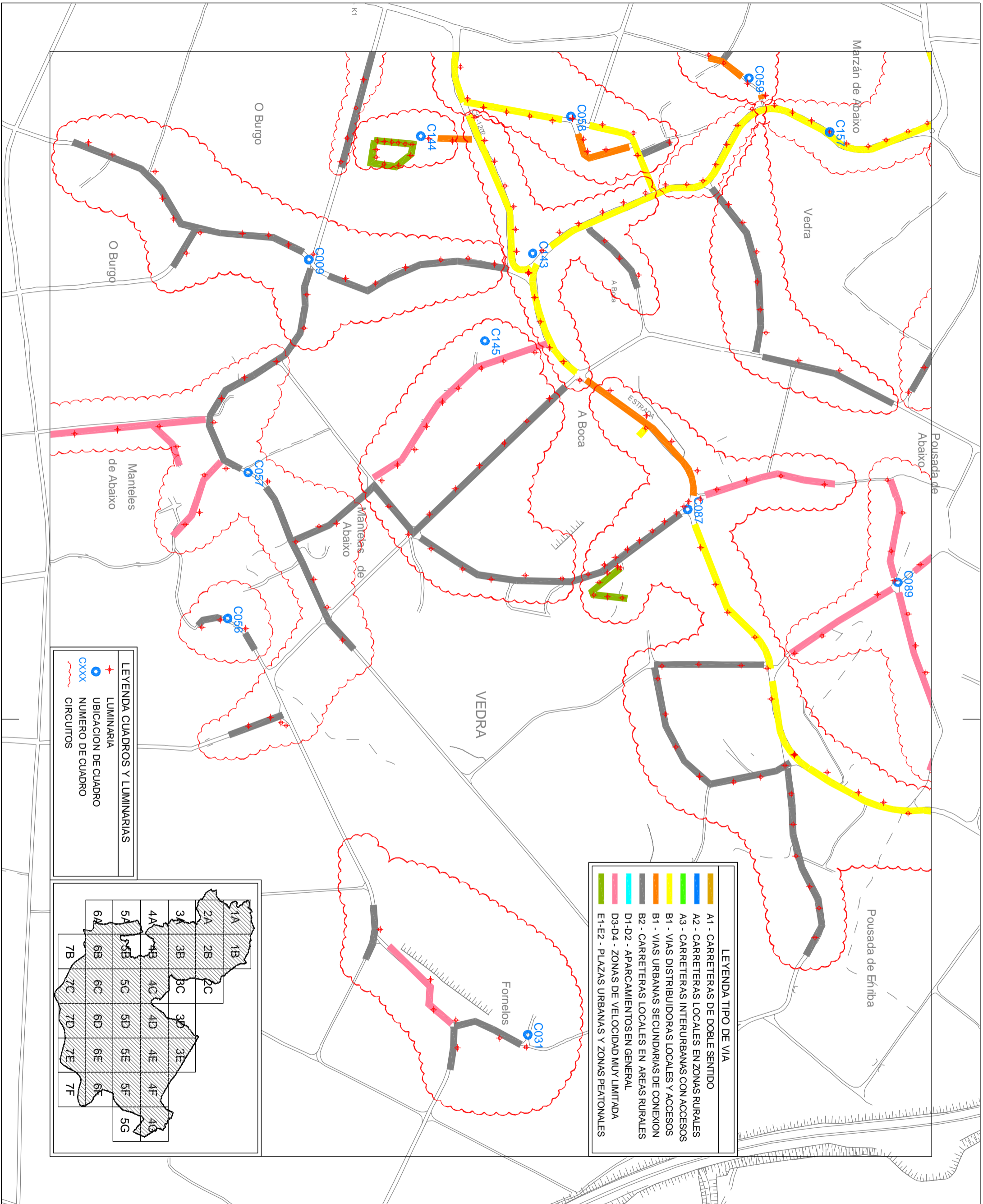
NOMBRE DEL PLANO PLANTA DE ALUMBRADO CENTROS DE MANDO Y LUMINARIAS

REF: 1710052

FECHA: NOV. 2017

ESCALA: 1:5000

PLANO Nº 5B



LEYENDA TIPO DE VIA

- A1 - CARRETERAS DE DOBLE SENTIDO
- A2 - CARRETERAS LOCALES EN ZONAS RURALES
- A3 - CARRETERAS INTERURBANAS CON ACCESOS
- B1 - VIAS DISTRIBUIDORAS LOCALES Y ACCESOS
- B2 - VIAS URBANAS SECUNDARIAS DE CONEXION
- B1 - VIAS URBANAS SECUNDARIAS EN AREAS RURALES
- D1-D2 - APARCAMIENTOS EN GENERAL
- D3-D4 - ZONAS DE VELOCIDAD MUY LIMITADA
- E1-E2 - PLAZAS URBANAS Y ZONAS PEATONALES

LEYENDA CUADROS Y LUMINARIAS

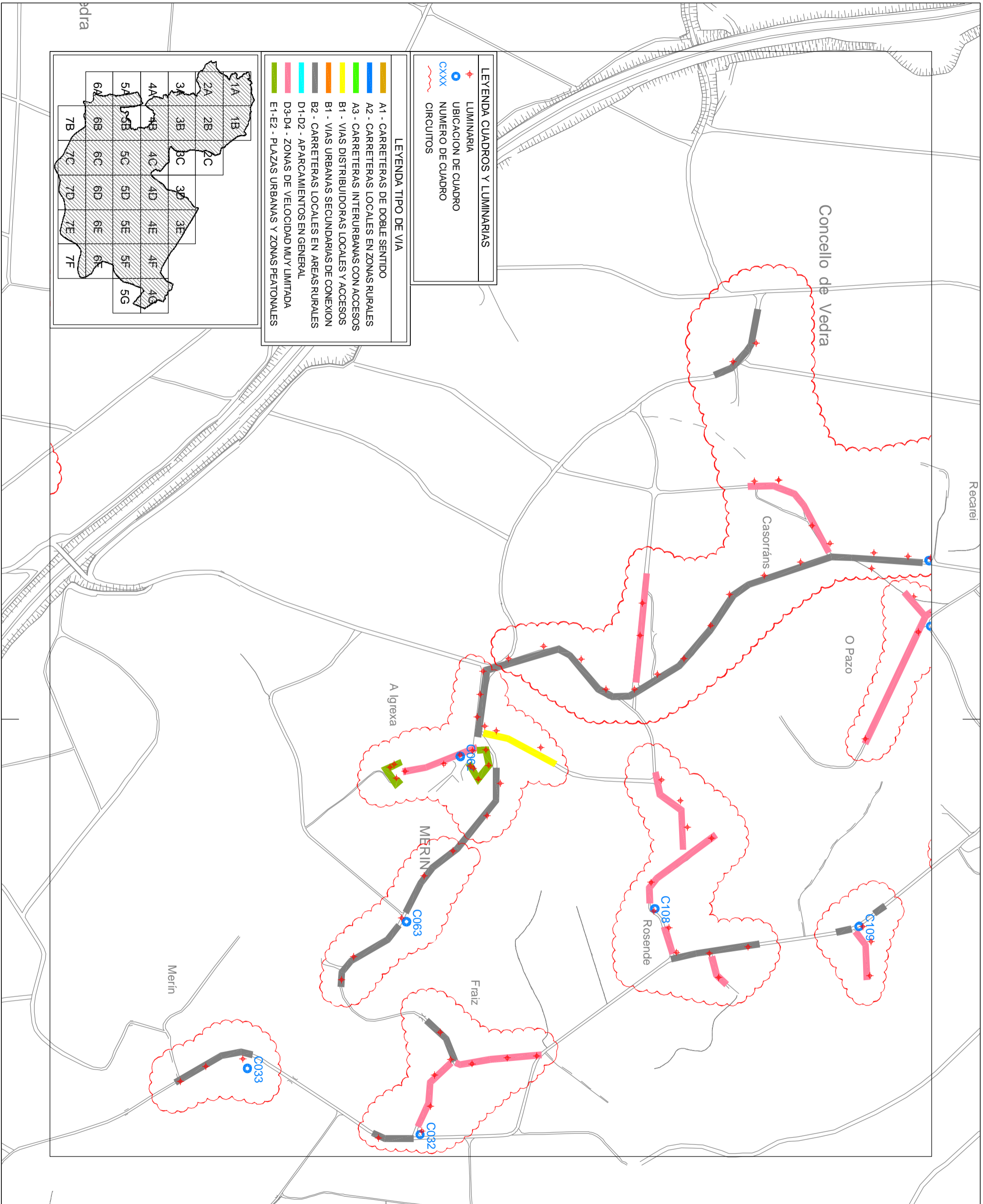
- + LUMINARIA
- UBICACION DE CUADRO
- CXXX NUMERO DE CUADRO
- ~ CIRCUITOS

1A	1B	1C	1D	1E	1F	1G
2A	2B	2C	2D	2E	2F	2G
3A	3B	3C	3D	3E	3F	3G
4A	4B	4C	4D	4E	4F	4G
5A	5B	5C	5D	5E	5F	5G
6A	6B	6C	6D	6E	6F	6G
7A	7B	7C	7D	7E	7F	7G



PROYECTO **INVENTARIO DE INSTALACIONES DE ALUMBRADO PÚBLICO**
 EMPLAZAMIENTO **AYUNTAMIENTO DE VEDRA**
 NOMBRE DEL PLANO **PLANTA DE ALUMBRADO CENTROS DE MANDO Y LUMINARIAS**

REF. **1710052**
 FECHA **NOV. 2017**
 ESCALA **1:5000**
 PLANO Nº **5C**



LEYENDA CUADROS Y LUMINARIAS

LUMINARIA
 UBICACION DE CUADRO
 NUMERO DE CUADRO
 CIRCUITOS

LEYENDA TIPO DE VIA

- A1 - CARRETERAS DE DOBLE SENTIDO
- A2 - CARRETERAS LOCALES EN ZONAS RURALES
- A3 - CARRETERAS INTERURBANAS CON ACCESOS
- B1 - VIAS DISTRIBUIDORAS LOCALES Y ACCESOS
- B1 - VIAS URBANAS SECUNDARIAS DE CONEXION
- B2 - CARRETERAS LOCALES EN AREAS RURALES
- D1-D2 - APARCAMIENTOS EN GENERAL
- D3-D4 - ZONAS DE VELOCIDAD MUY LIMITADA
- E1-E2 - PLAZAS URBANAS Y ZONAS PEATONALES

1A	1B	1C	1D	1E	1F	1G
2A	2B	2C	2D	2E	2F	2G
3A	3B	3C	3D	3E	3F	3G
4A	4B	4C	4D	4E	4F	4G
5A	5B	5C	5D	5E	5F	5G
6A	6B	6C	6D	6E	6F	6G
7A	7B	7C	7D	7E	7F	7G



PROYECTO **INVENTARIO DE INSTALACIONES DE ALUMBRADO PÚBLICO**
 EMPLAZAMIENTO **AYUNTAMIENTO DE VEDRA**
 NOMBRE DEL PLANO **PLANTA DE ALUMBRADO CENTROS DE MANDO Y LUMINARIAS**

REF. **1710052**
 FECHA **NOV. 2017**
 ESCALA **1:5000**
 PLANO Nº **5D**

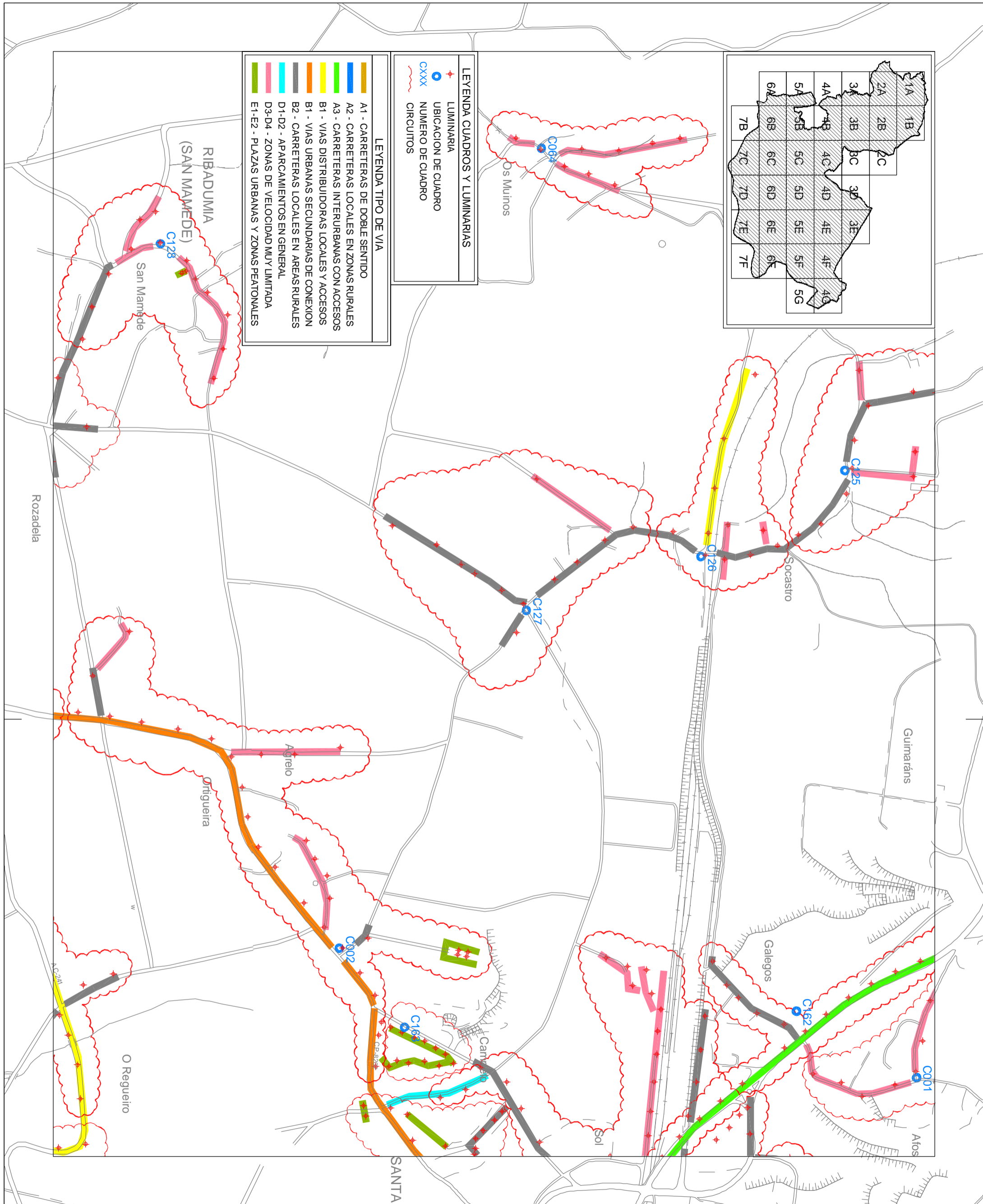
1A	1B	1C	1D	1E	1F
2A	2B	2C	2D	2E	2F
3A	3B	3C	3D	3E	3F
4A	4B	4C	4D	4E	4F
5A	5B	5C	5D	5E	5F
6A	6B	6C	6D	6E	6F
7A	7B	7C	7D	7E	7F

LEYENDA CUADROS Y LUMINARIAS

	LUMINARIA
	UBICACION DE CUADRO
	NUMERO DE CUADRO
	CIRCUITOS

LEYENDA TIPO DE VIA

	A1 - CARRETERAS DE DOBLE SENTIDO
	A2 - CARRETERAS LOCALES EN ZONAS RURALES
	A3 - CARRETERAS INTERURBANAS CON ACCESOS
	B1 - VIAS DISTRIBUIDORAS LOCALES Y ACCESOS
	B1 - VIAS URBANAS SECUNDARIAS DE CONEXION
	B2 - CARRETERAS LOCALES EN AREAS RURALES
	D1-D2 - APARCAMIENTOS EN GENERAL
	D3-D4 - ZONAS DE VELOCIDAD MUY LIMITADA
	E1-E2 - PLAZAS URBANAS Y ZONAS PEATONALES



PROYECTO INVENTARIO DE INSTALACIONES DE ALUMBRADO PÚBLICO

EMPLAZAMIENTO AYUNTAMIENTO DE VEDRA

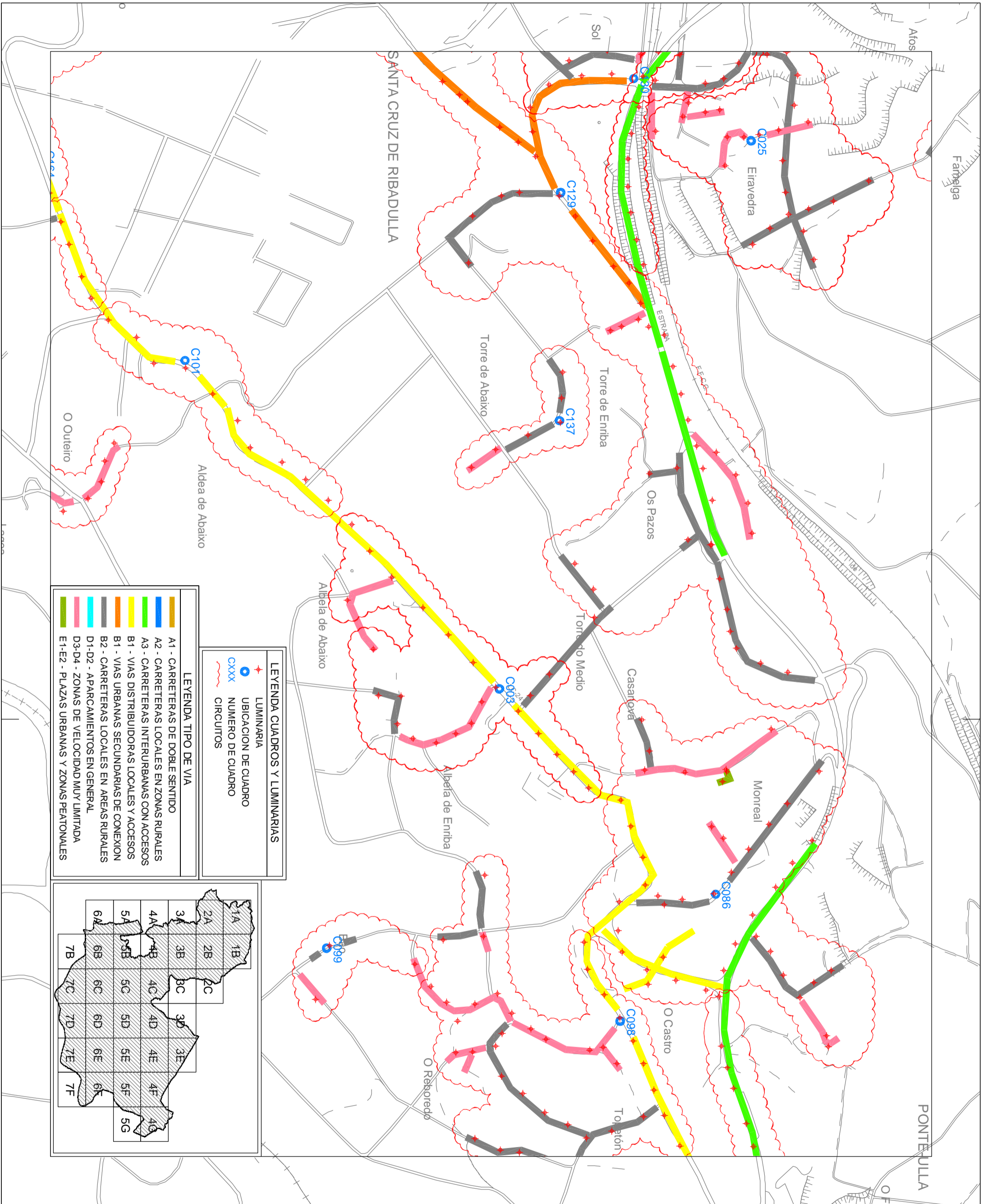
NOMBRE DEL PLANO PLANTA DE ALUMBRADO CENTROS DE MANDO Y LUMINARIAS

REF: 1710052

FECHA: NOV. 2017

ESCALA: 1:5000

PLANO Nº 5E



LEYENDA CUADROS Y LUMINARIAS

LUMINARIA
 UBICACION DE CUADRO
 NUMERO DE CUADRO
 CIRCUITOS

LEYENDA TIPO DE VIA

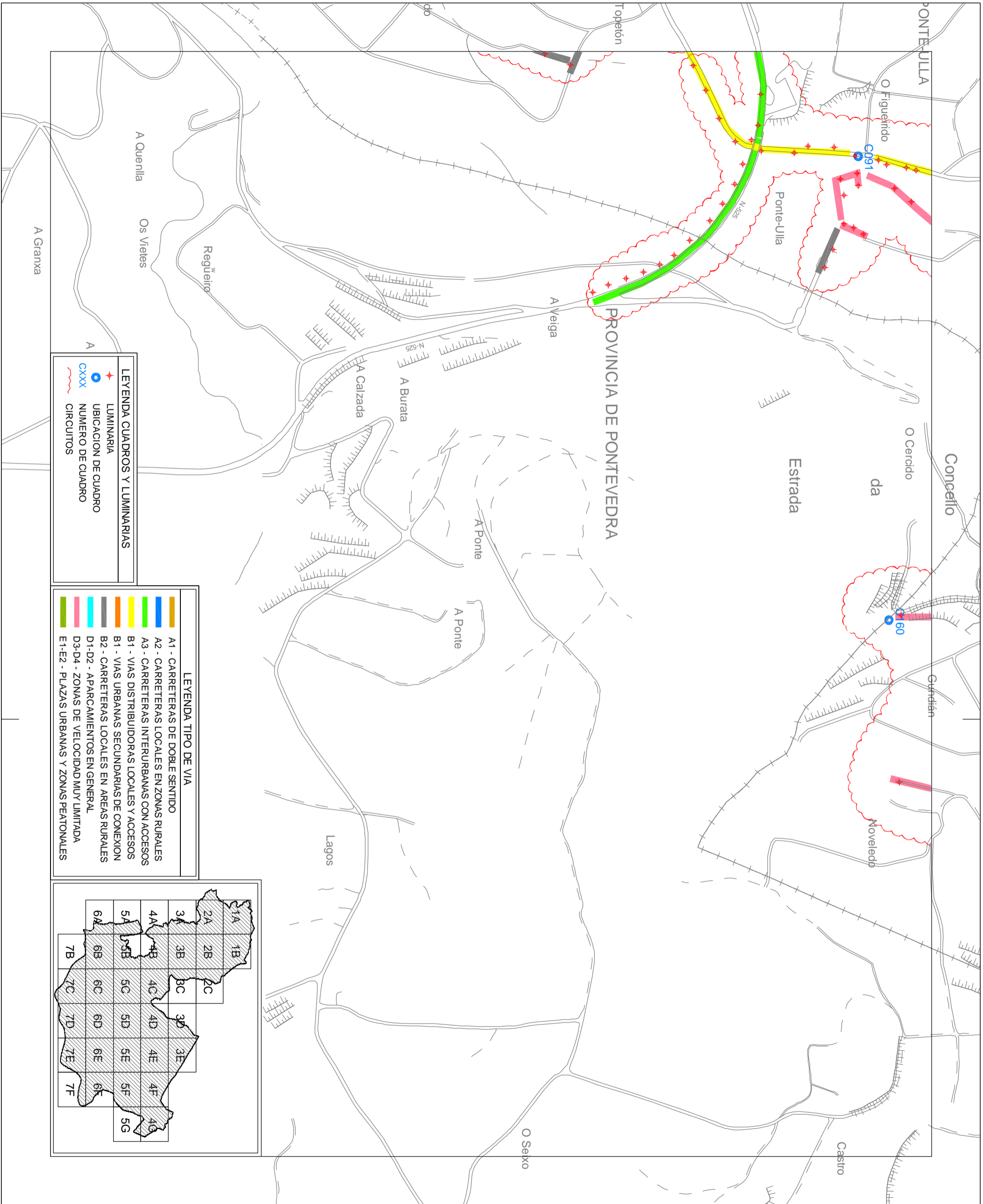
- A1 - CARRETERAS DE DOBLE SENTIDO
- A2 - CARRETERAS LOCALES EN ZONAS RURALES
- A3 - CARRETERAS INTERURBANAS CON ACCESOS
- B1 - VIAS DISTRIBUIDORAS LOCALES Y ACCESOS
- B1 - VIAS URBANAS SECUNDARIAS DE CONEXION
- B2 - CARRETERAS LOCALES EN AREAS RURALES
- D1-D2 - APARCAMIENTOS EN GENERAL
- D3-D4 - ZONAS DE VELOCIDAD MUY LIMITADA
- E1-E2 - PLAZAS URBANAS Y ZONAS PEATONALES

1A	1B	1C	1D	1E	1F	1G
2A	2B	2C	2D	2E	2F	2G
3A	3B	3C	3D	3E	3F	3G
4A	4B	4C	4D	4E	4F	4G
5A	5B	5C	5D	5E	5F	5G
6A	6B	6C	6D	6E	6F	6G
7A	7B	7C	7D	7E	7F	7G

PROYECTO **INVENTARIO DE INSTALACIONES DE ALUMBRADO PÚBLICO**
 EMPLAZAMIENTO **AYUNTAMIENTO DE VEDRA**
 NOMBRE DEL PLANO **PLANTA DE ALUMBRADO CENTROS DE MANDO Y LUMINARIAS**

REF. **1710052**
 FECHA **NOV. 2017**
 ESCALA **1:5000**
 PLANO Nº **5F**



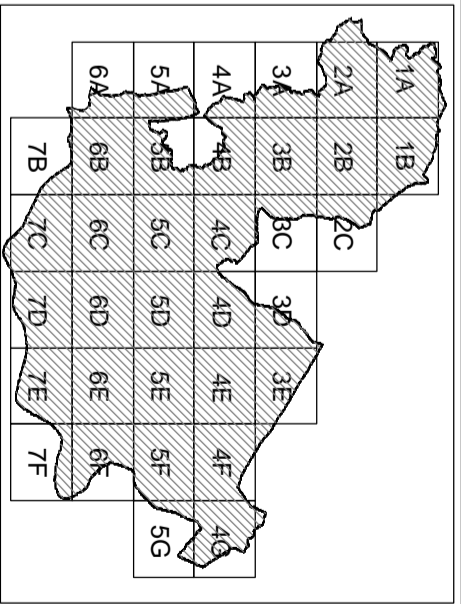


LEYENDA CUADROS Y LUMINARIAS

LUMINARIA
 UBICACION DE CUADRO
 NUMERO DE CUADRO
 CIRCUITOS

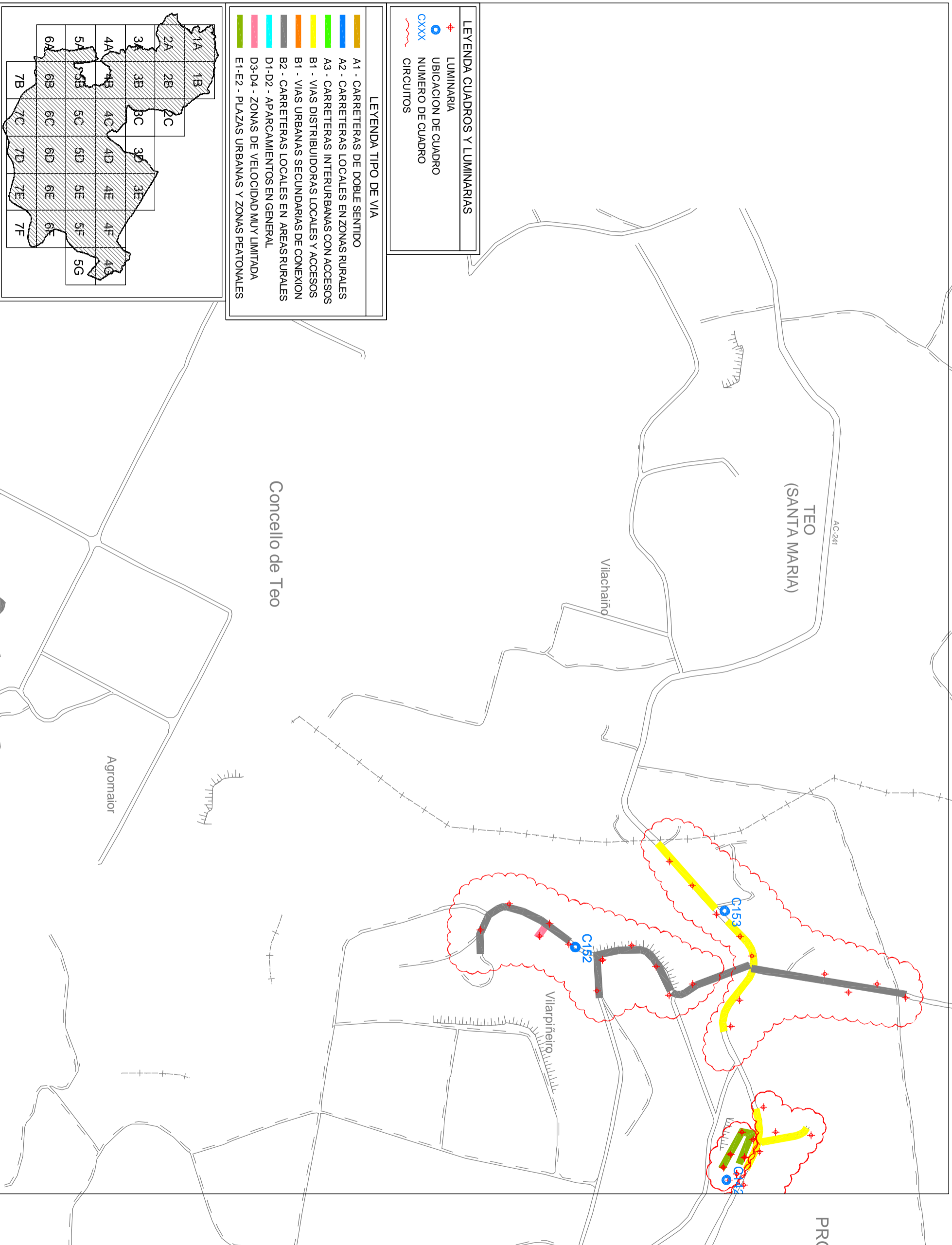
LEYENDA TIPO DE VIA

- A1 - CARRETERAS DE DOBLE SENTIDO
- A2 - CARRETERAS LOCALES EN ZONAS RURALES
- A3 - CARRETERAS INTERURBANAS CON ACCESOS
- B1 - VIAS DISTRIBUIDORAS LOCALES Y ACCESOS
- B1 - VIAS URBANAS SECUNDARIAS DE CONEXION
- B2 - CARRETERAS LOCALES EN AREAS RURALES
- D1-D2 - APARCAMIENTOS EN GENERAL
- D3-D4 - ZONAS DE VELOCIDAD MUY LIMITADA
- E1-E2 - PLAZAS URBANAS Y ZONAS PEATONALES



PROYECTO **INVENTARIO DE INSTALACIONES DE ALUMBRADO PÚBLICO**
 EMPLAZAMIENTO **AYUNTAMIENTO DE VEDRA**
 NOMBRE DEL PLANO **PLANTA DE ALUMBRADO CENTROS DE MANDO Y LUMINARIAS**

REF. **1710052**
 FECHA **NOV. 2017**
 ESCALA **1:5000**
 PLANO Nº **5G**

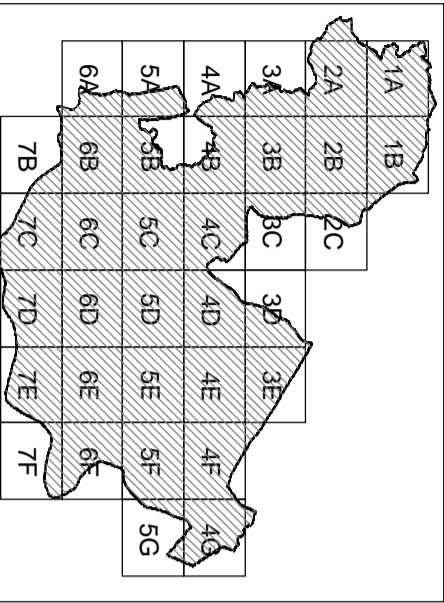


LEYENDA CUADROS Y LUMINARIAS

	LUMINARIA
	UBICACION DE CUADRO
	NUMERO DE CUADRO
	CIRCUITOS

LEYENDA TIPO DE VIA

	A1 - CARRETERAS DE DOBLE SENTIDO
	A2 - CARRETERAS LOCALES EN ZONAS RURALES
	A3 - CARRETERAS INTERURBANAS CON ACCESOS
	B1 - VIAS DISTRIBUIDORAS LOCALES Y ACCESOS
	B1 - VIAS URBANAS SECUNDARIAS DE CONEXION
	B2 - CARRETERAS LOCALES EN AREAS RURALES
	D1-D2 - APARCAMIENTOS EN GENERAL
	D3-D4 - ZONAS DE VELOCIDAD MUY LIMITADA
	E1-E2 - PLAZAS URBANAS Y ZONAS PEATONALES



Concello de Teo



PROYECTO **INVENTARIO DE INSTALACIONES DE ALUMBRADO PÚBLICO**

EMPLAZAMIENTO **AYUNTAMIENTO DE VEDRA**

NOMBRE DEL PLANO **PLANTA DE ALUMBRADO CENTROS DE MANDO Y LUMINARIAS**

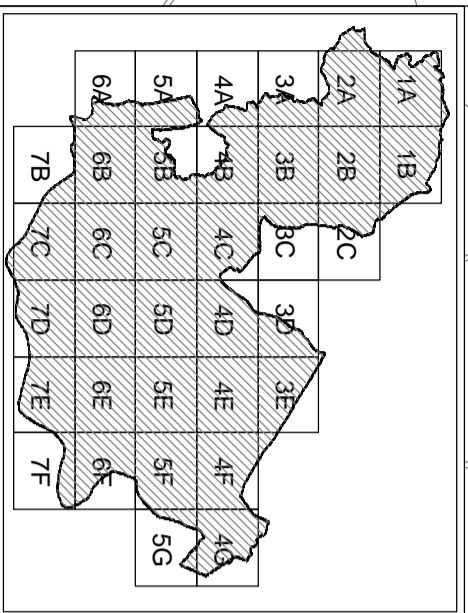
REF: **1710052**

FECHA **NOV. 2017**

ESCALA **1:5000**

PLANO Nº **6A**

PROVINCIA DA CORUÑA
Concello de Vedra

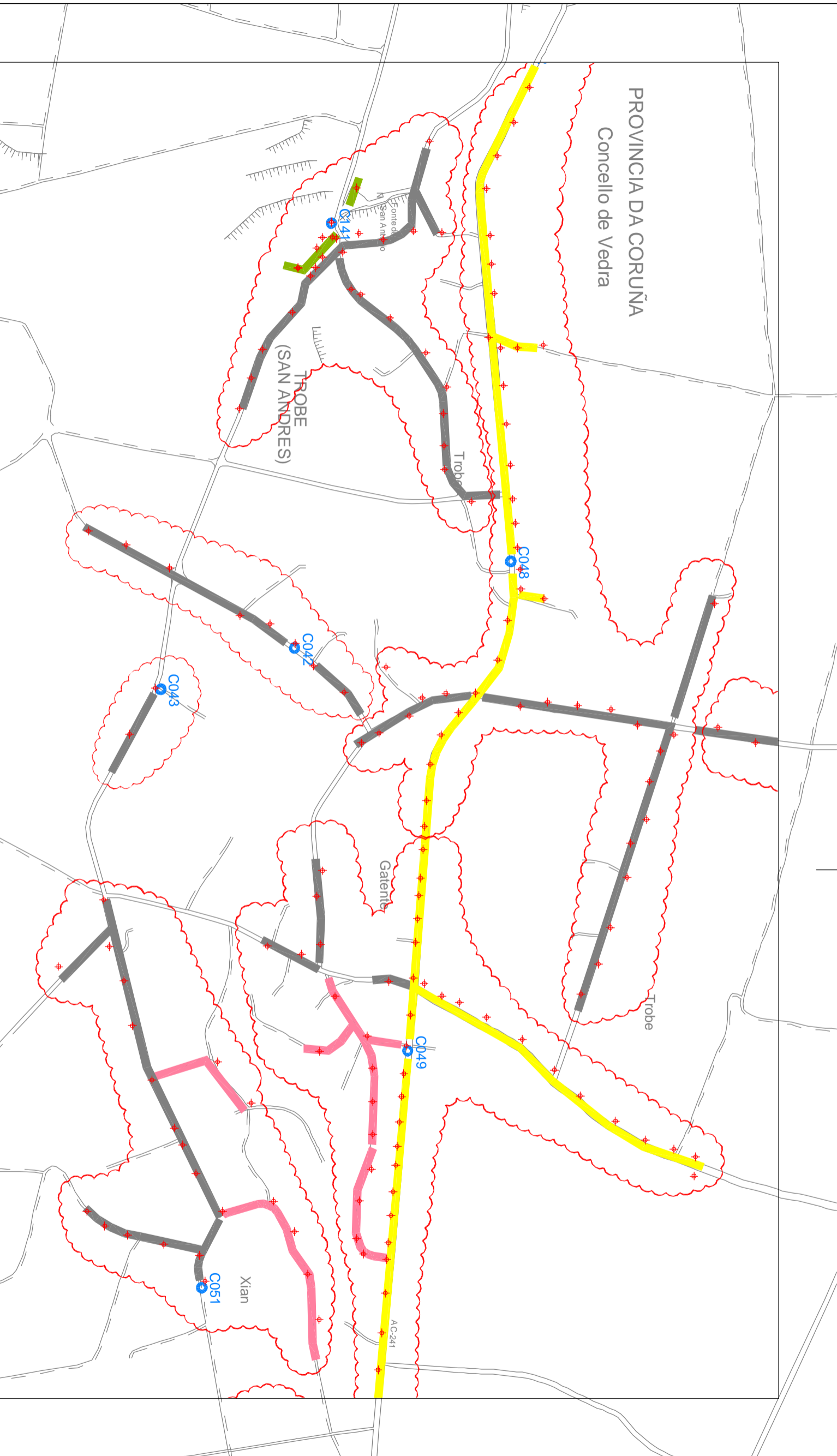


LEYENDA TIPO DE VIA

	A1 - CARRETERAS DE DOBLE SENTIDO
	A2 - CARRETERAS LOCALES EN ZONAS RURALES
	A3 - CARRETERAS INTERURBANAS CON ACCESOS
	B1 - VIAS DISTRIBUIDORAS LOCALES Y ACCESOS
	B1 - VIAS URBANAS SECUNDARIAS DE CONEXION
	B2 - CARRETERAS LOCALES EN AREAS RURALES
	D1-D2 - APARCAMIENTOS EN GENERAL
	D3-D4 - ZONAS DE VELOCIDAD MUY LIMITADA
	E1-E2 - PLAZAS URBANAS Y ZONAS PEATONALES

LEYENDA CUADROS Y LUMINARIAS

	LUMINARIA
	UBICACION DE CUADRO
	NUMERO DE CUADRO
	CIRCUITOS



PROYECTO **INVENTARIO DE INSTALACIONES DE ALUMBRADO PÚBLICO**

EMPLAZAMIENTO **AYUNTAMIENTO DE VEDRA**

NOMBRE DEL PLANO **PLANTA DE ALUMBRADO CENTROS DE MANDO Y LUMINARIAS**

REF. **1710052**

FECHA **NOV. 2017**

ESCALA **1:5000**

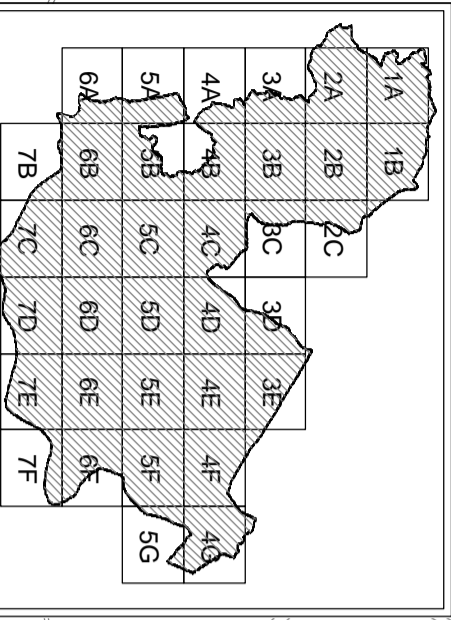
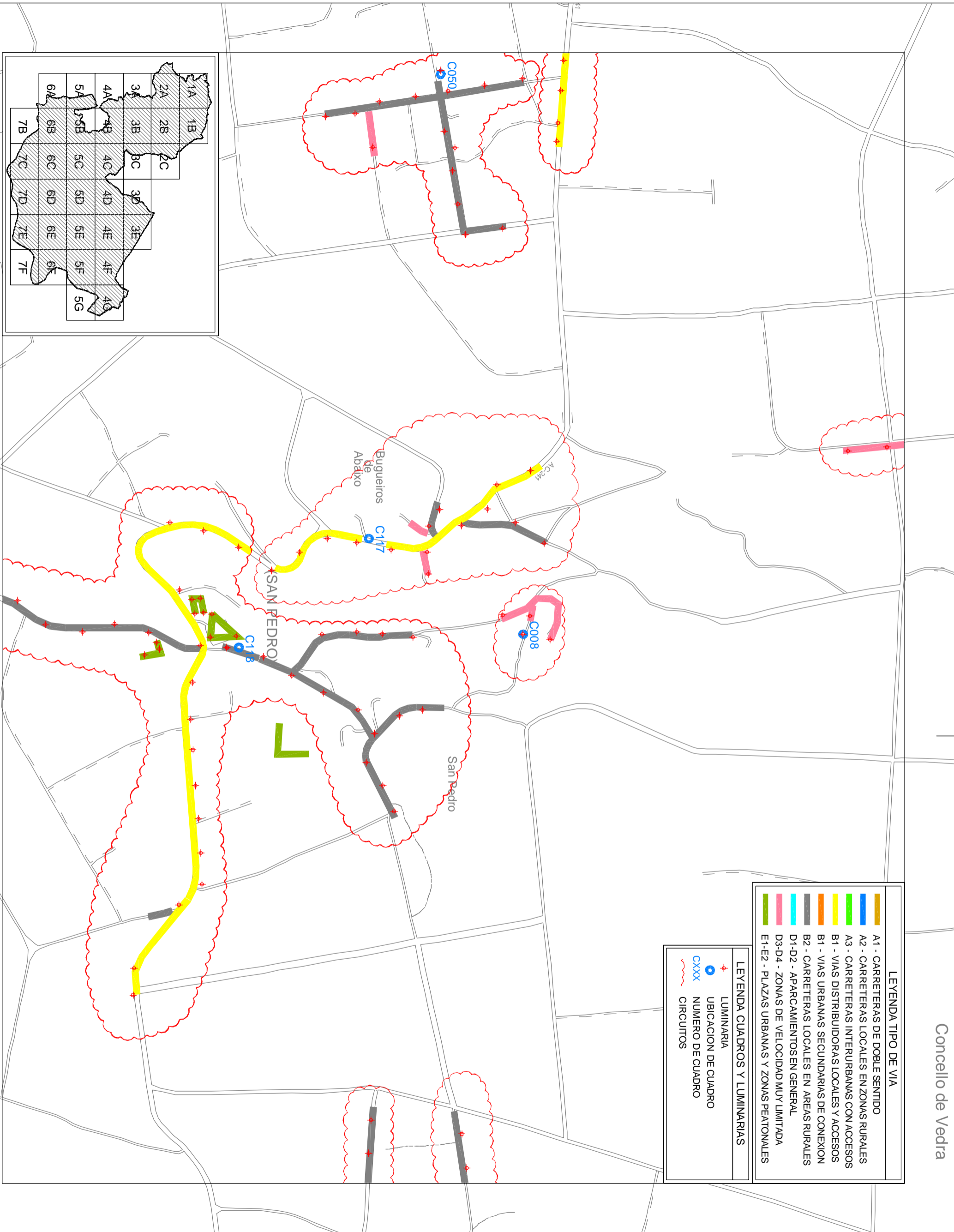
PLANO Nº **6B**

LEYENDA TIPO DE VIA

	A1 - CARRETERAS DE DOBLE SENTIDO
	A2 - CARRETERAS LOCALES EN ZONAS RURALES
	A3 - CARRETERAS INTERURBANAS CON ACCESOS
	B1 - VIAS DISTRIBUIDORAS LOCALES Y ACCESOS
	B1 - VIAS URBANAS SECUNDARIAS DE CONEXION
	B2 - CARRETERAS LOCALES EN AREAS RURALES
	D1-D2 - APARCAMIENTOS EN GENERAL
	D3-D4 - ZONAS DE VELOCIDAD MUY LIMITADA
	E1-E2 - PLAZAS URBANAS Y ZONAS PEATONALES

LEYENDA CUADROS Y LUMINARIAS

	LUMINARIA
	UBICACION DE CUADRO
	NUMERO DE CUADRO
	CIRCUITOS



PROYECTO **INVENTARIO DE INSTALACIONES DE ALUMBRADO PÚBLICO**

EMPLAZAMIENTO **AYUNTAMIENTO DE VEDRA**

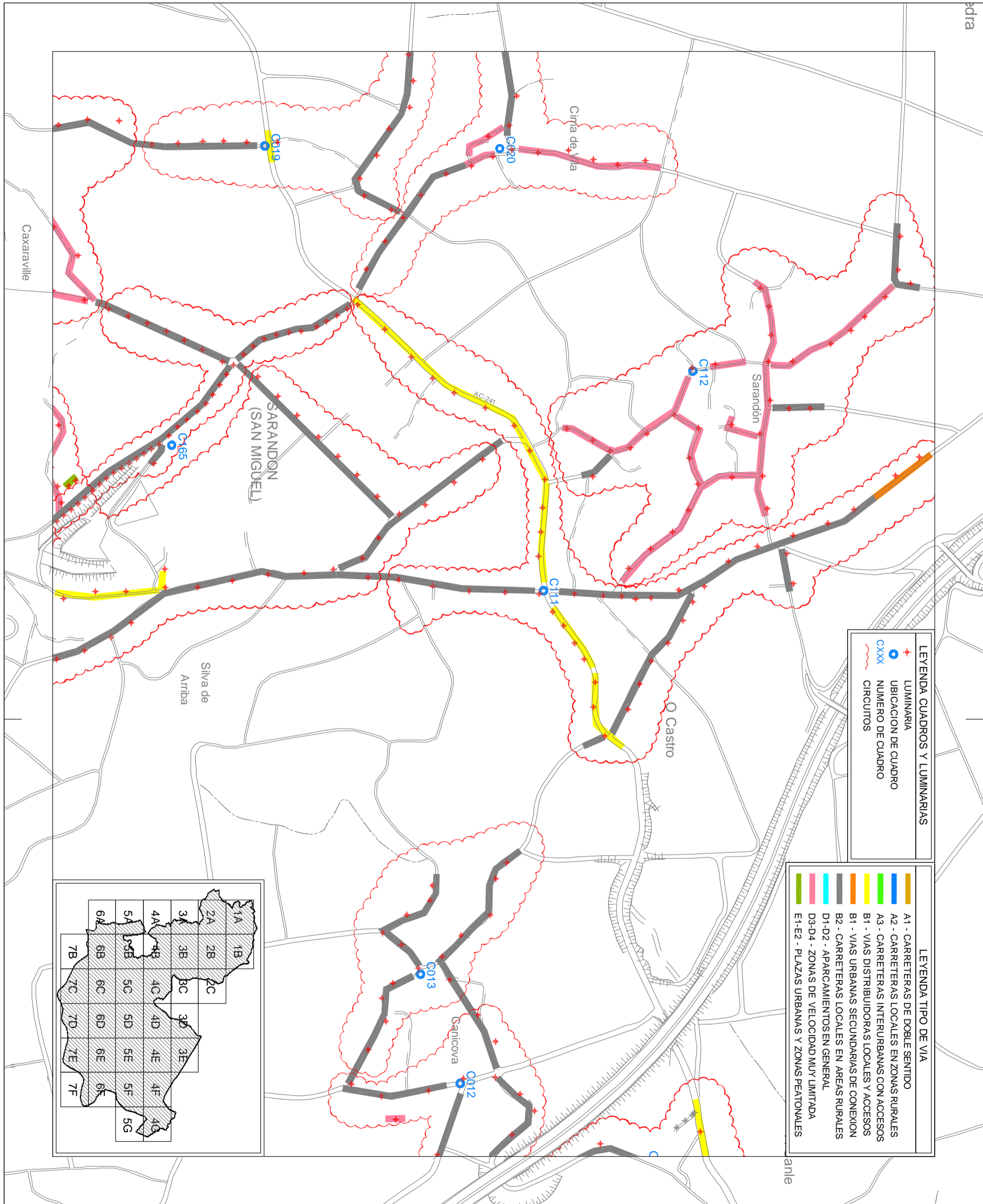
NOMBRE DEL PLANO **PLANTA DE ALUMBRADO CENTROS DE MANDO Y LUMINARIAS**

REF: **1710052**

FECHA **NOV. 2017**

ESCALA **1:5000**

PLANO Nº **6C**



LEYENDA CUADROS Y LUMINARIAS

- ✦ LUMINARIA
- UBICACION DE CUADRO
- CXXX NUMERO DE CUADRO
- ~ CIRCUITOS

LEYENDA TIPO DE VIA

- A1 - CARRETERAS DE DOBLE SENTIDO
- A2 - CARRETERAS LOCALES EN ZONAS RURALES
- A3 - CARRETERAS INTERURBANAS CON ACCESOS
- B1 - VIAS DISTRIBUIDORAS LOCALES Y ACCESOS
- B1 - VIAS URBANAS SECUNDARIAS DE CONEXION
- B2 - CARRETERAS LOCALES EN AREAS RURALES
- D1-D2 - APARCAMIENTOS EN GENERAL
- D3-D4 - ZONAS DE VELOCIDAD MUY LIMITADA
- E1-E2 - PLAZAS URBANAS Y ZONAS PEATONALES

1A	1B	1C	1D	1E	1F	1G
2A	2B	2C	2D	2E	2F	2G
3A	3B	3C	3D	3E	3F	3G
4A	4B	4C	4D	4E	4F	4G
5A	5B	5C	5D	5E	5F	5G
6A	6B	6C	6D	6E	6F	6G
7A	7B	7C	7D	7E	7F	7G

PROYECTO **INVENTARIO DE INSTALACIONES DE ALUMBRADO PÚBLICO**

EMPLAZAMIENTO **AYUNTAMIENTO DE VEDRA**

NOMBRE DEL PLANO **PLANTA DE ALUMBRADO CENTROS DE MANDO Y LUMINARIAS**

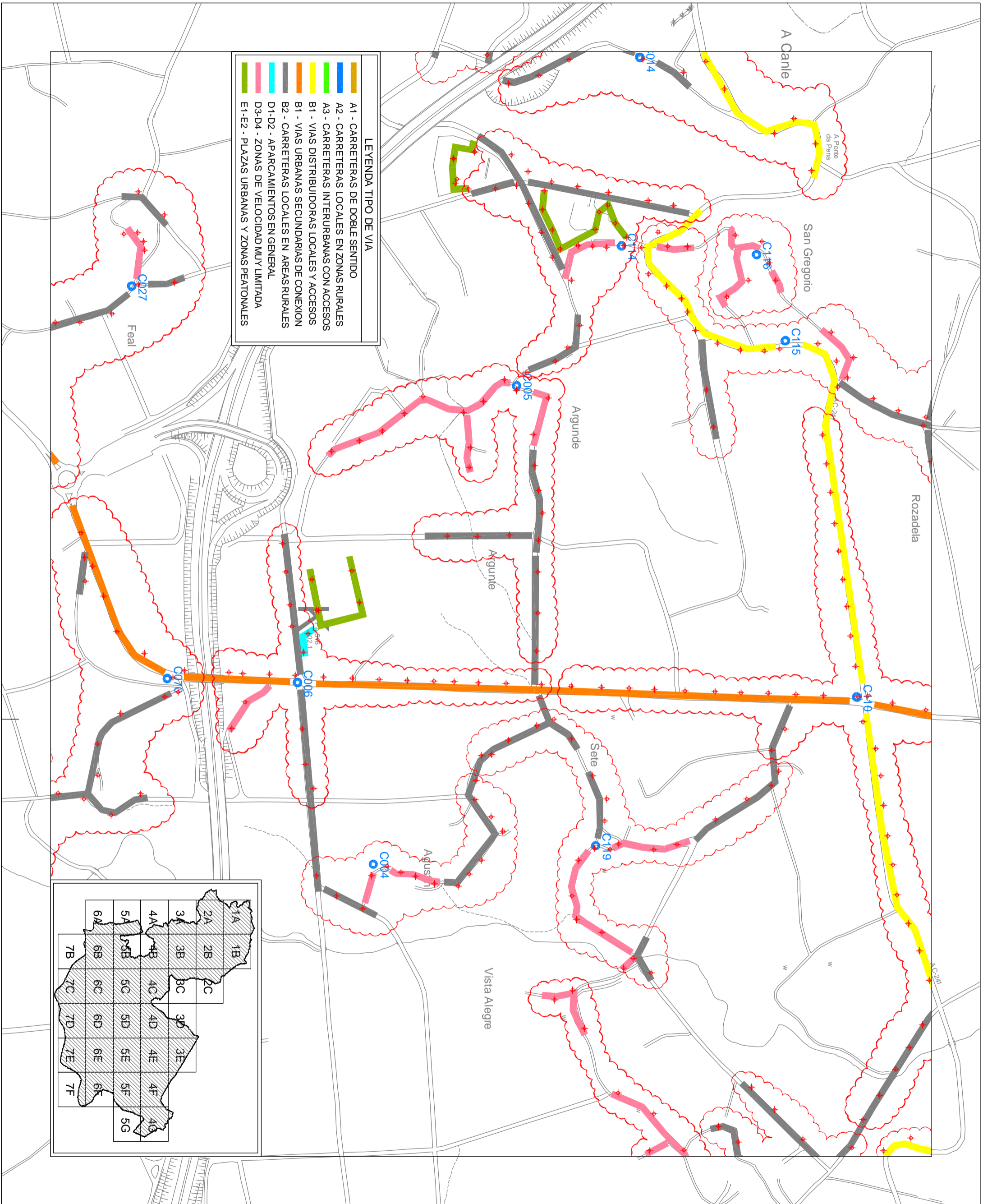
REF. **1710052**

FECHA **NOV. 2017**

ESCALA **1:5000**

PLANO Nº **6D**





LEYENDA TIPO DE VIA

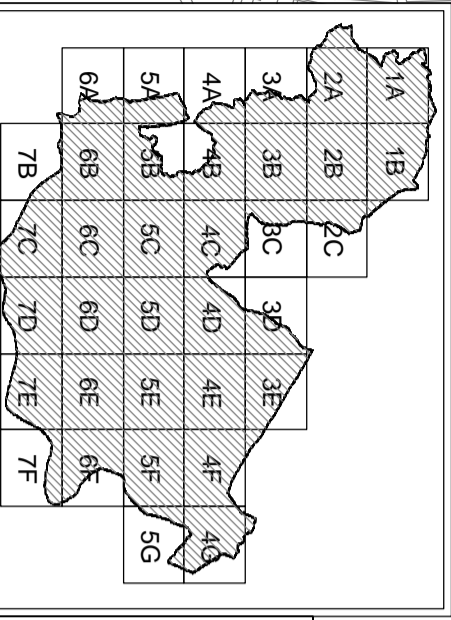
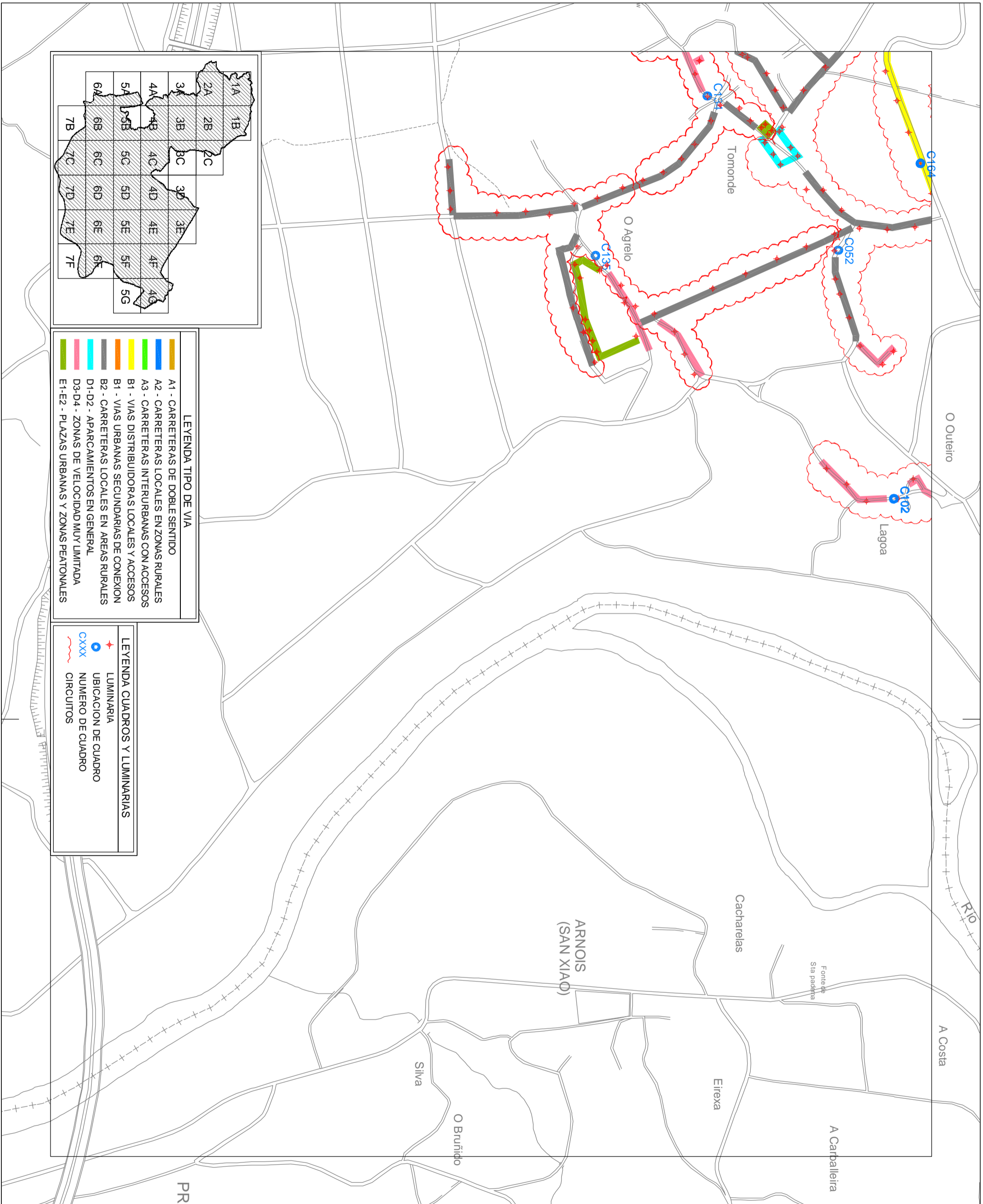
	A1 - CARRETERAS DE DOBLE SENTIDO
	A2 - CARRETERAS LOCALES EN ZONAS RURALES
	A3 - CARRETERAS INTERURBANAS CON ACCESOS
	B1 - VIAS DISTRIBUIDORAS LOCALES Y ACCESOS
	B1 - VIAS URBANAS SECUNDARIAS DE CONEXION
	B2 - CARRETERAS LOCALES EN AREAS RURALES
	D1-D2 - APARCAMIENTOS EN GENERAL
	D3-D4 - ZONAS DE VELOCIDAD MUY LIMITADA
	E1-E2 - PLAZAS URBANAS Y ZONAS PEATONALES

1A	1B	1C	1D	1E	1F	1G
2A	2B	2C	2D	2E	2F	2G
3A	3B	3C	3D	3E	3F	3G
4A	4B	4C	4D	4E	4F	4G
5A	5B	5C	5D	5E	5F	5G
6A	6B	6C	6D	6E	6F	6G
7A	7B	7C	7D	7E	7F	7G

PROYECTO **INVENTARIO DE INSTALACIONES DE ALUMBRADO PÚBLICO**
 EMPLAZAMIENTO **AYUNTAMIENTO DE VEDRA**
 NOMBRE DEL PLANO **PLANTA DE ALUMBRADO CENTROS DE MANDO Y LUMINARIAS**

REF. **1710052**
 FECHA **NOV. 2017**
 ESCALA **1:5000**
 PLANO Nº **6E**





LEYENDA TIPO DE VIA

	A1 - CARRETERAS DE DOBLE SENTIDO
	A2 - CARRETERAS LOCALES EN ZONAS RURALES
	A3 - CARRETERAS INTERURBANAS CON ACCESOS
	B1 - VIAS DISTRIBUIDORAS LOCALES Y ACCESOS
	B1 - VIAS URBANAS SECUNDARIAS DE CONEXION
	B2 - CARRETERAS LOCALES EN AREAS RURALES
	D1-D2 - APARCAMIENTOS EN GENERAL
	D3-D4 - ZONAS DE VELOCIDAD MUY LIMITADA
	E1-E2 - PLAZAS URBANAS Y ZONAS PEATONALES

LEYENDA CUADROS Y LUMINARIAS

	LUMINARIA
	UBICACION DE CUADRO
	NUMERO DE CUADRO
	CIRCUTOS

PROYECTO	INVENTARIO DE INSTALACIONES DE ALUMBRADO PÚBLICO
EMPLAZAMIENTO	AYUNTAMIENTO DE VEDRA
NOMBRE DEL PLANO	PLANTA DE ALUMBRADO CENTROS DE MANDO Y LUMINARIAS
REF.	1710052
FECHA	NOV. 2017
ESCALA	1:5000
PLANO Nº	6F



PROVINCIA DE PONTEVEDRA
Concello da Estrada

UEL)

Santelles





SANTELLES

Sar de Abaixo










RA

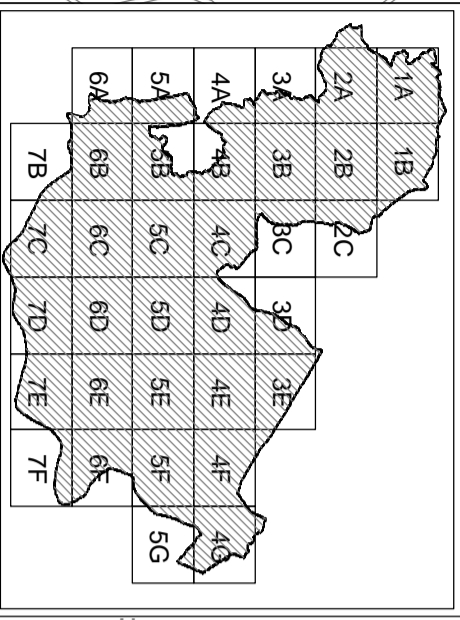
Arxóns

LEYENDA CUADROS Y LUMINARIAS

-  LUMINARIA
-  UBICACION DE CUADRO
-  NUMERO DE CUADRO
-  CIRCUITOS

LEYENDA TIPO DE VIA

-  A1 - CARRETERAS DE DOBLE SENTIDO
-  A2 - CARRETERAS LOCALES EN ZONAS RURALES
-  A3 - CARRETERAS INTERURBANAS CON ACCESOS
-  B1 - VIAS DISTRIBUIDORAS LOCALES Y ACCESOS
-  B1 - VIAS URBANAS SECUNDARIAS DE CONEXION
-  B2 - CARRETERAS LOCALES EN AREAS RURALES
-  D1-D2 - APARCAMIENTOS EN GENERAL
-  D3-D4 - ZONAS DE VELOCIDAD MUY LIMITADA
-  E1-E2 - PLAZAS URBANAS Y ZONAS PEATONALES



1A	1B	1C	1D	1E	1F	1G
2A	2B	2C	2D	2E	2F	2G
3A	3B	3C	3D	3E	3F	3G
4A	4B	4C	4D	4E	4F	4G
5A	5B	5C	5D	5E	5F	5G
6A	6B	6C	6D	6E	6F	6G
7A	7B	7C	7D	7E	7F	7G



PROYECTO **INVENTARIO DE INSTALACIONES DE ALUMBRADO PÚBLICO**

EMPLAZAMIENTO **AYUNTAMIENTO DE VEDRA**

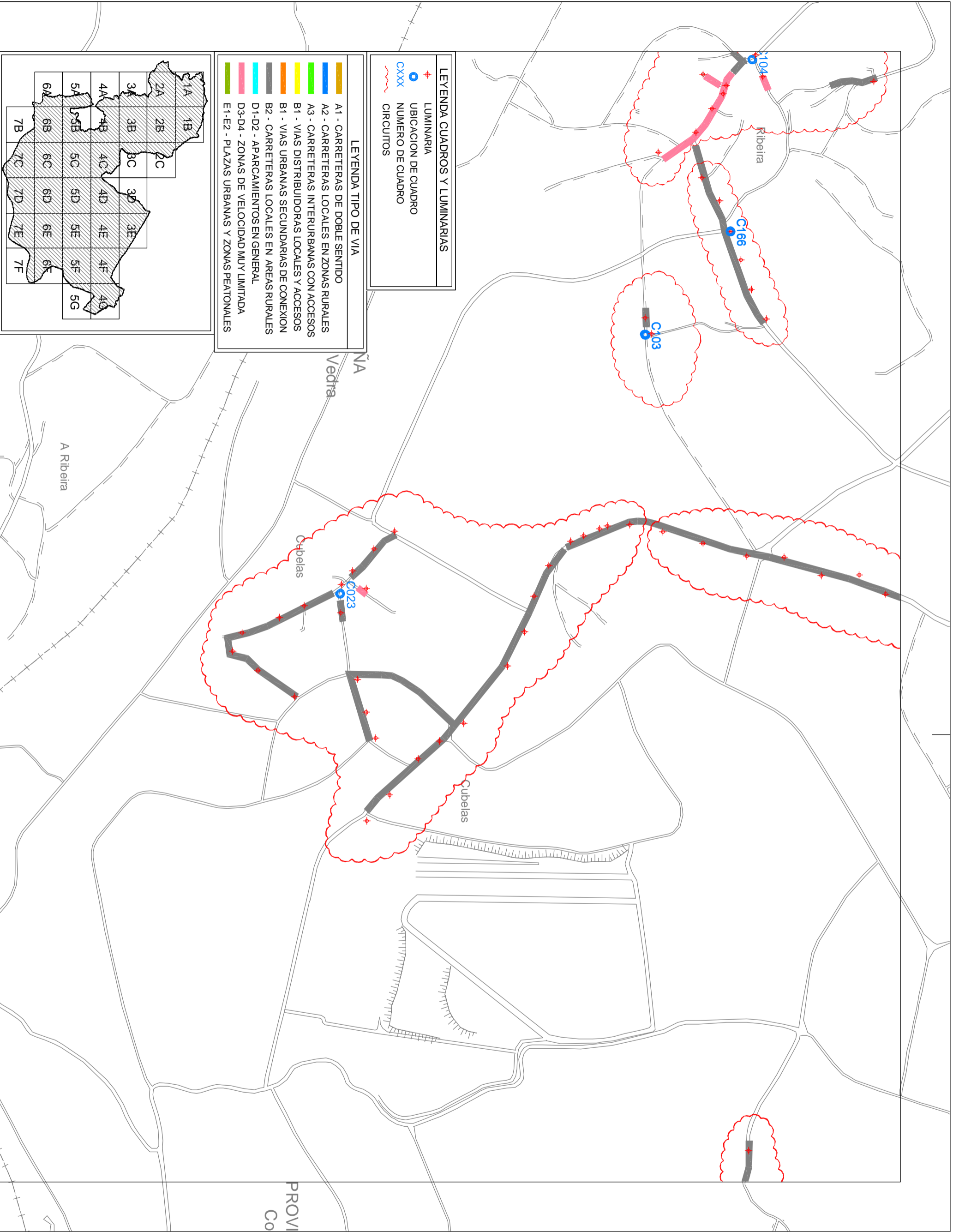
NOMBRE DEL PLANO **PLANTA DE ALUMBRADO CENTROS DE MANDO Y LUMINARIAS**

REF: **1710052**

FECHA **NOV. 2017**

ESCALA **1:5000**

PLANO Nº **7B**



LEYENDA CUADROS Y LUMINARIAS

	LUMINARIA
	UBICACION DE CUADRO
CXXX	NUMERO DE CUADRO
	CIRCUITOS

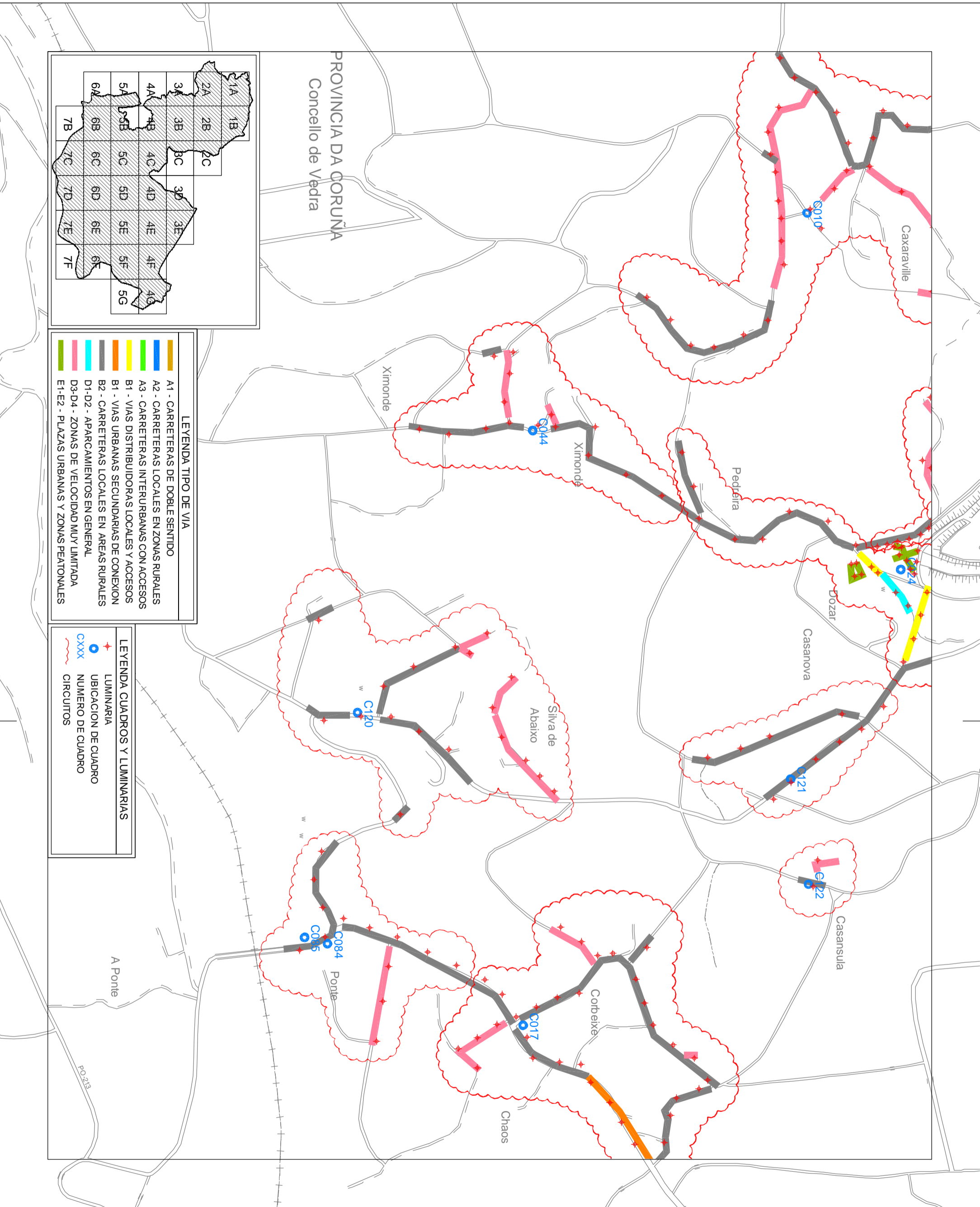
LEYENDA TIPO DE VIA

	A1 - CARRETERAS DE DOBLE SENTIDO
	A2 - CARRETERAS LOCALES EN ZONAS RURALES
	A3 - CARRETERAS INTERURBANAS CON ACCESOS
	B1 - VIAS DISTRIBUIDORAS LOCALES Y ACCESOS
	B1 - VIAS URBANAS SECUNDARIAS DE CONEXION
	B2 - CARRETERAS LOCALES EN AREAS RURALES
	D1-D2 - APARCAMIENTOS EN GENERAL
	D3-D4 - ZONAS DE VELOCIDAD MUY LIMITADA
	E1-E2 - PLAZAS URBANAS Y ZONAS PEATONALES

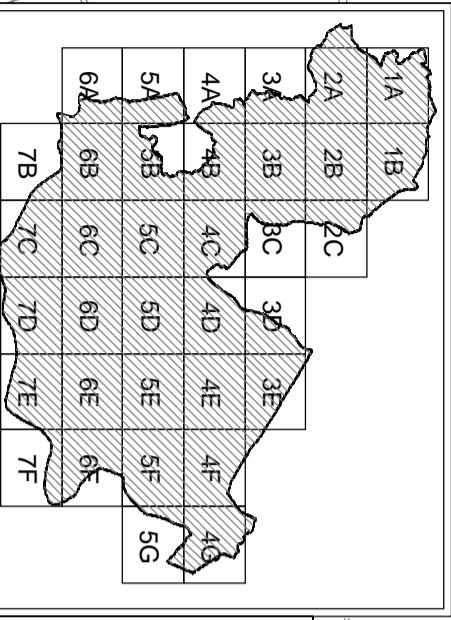
1A	1B	1C	1D	1E	1F	1G
2A	2B	2C	2D	2E	2F	2G
3A	3B	3C	3D	3E	3F	3G
4A	4B	4C	4D	4E	4F	4G
5A	5B	5C	5D	5E	5F	5G
6A	6B	6C	6D	6E	6F	6G
7A	7B	7C	7D	7E	7F	7G

PROYECTO	INVENTARIO DE INSTALACIONES DE ALUMBRADO PÚBLICO
EMPLAZAMIENTO	AYUNTAMIENTO DE VEDRA
NOMBRE DEL PLANO	PLANTA DE ALUMBRADO CENTROS DE MANDO Y LUMINARIAS
REF.	1710052
FECHA	NOV. 2017
ESCALA	1:5000
PLANO Nº	7C





PROVINCIA DA CORUÑA
Concello de Vedra



LEYENDA TIPO DE VIA

	A1 - CARRETERAS DE DOBLE SENTIDO
	A2 - CARRETERAS LOCALES EN ZONAS RURALES
	A3 - CARRETERAS INTERURBANAS CON ACCESOS
	B1 - VIAS DISTRIBUIDORAS LOCALES Y ACCESOS
	B2 - VIAS URBANAS SECUNDARIAS DE CONEXION
	B1 - VIAS URBANAS SECUNDARIAS DE CONEXION
	D1-D2 - APARCAMIENTOS EN AREAS RURALES
	D3-D4 - ZONAS DE VELOCIDAD MUY LIMITADA
	E1-E2 - PLAZAS URBANAS Y ZONAS PEATONALES

LEYENDA CUADROS Y LUMINARIAS

	LUMINARIA
	UBICACION DE CUADRO
	NUMERO DE CUADRO
	CIRCUITOS



**Concello
de Vedra**

PROYECTO **INVENTARIO DE INSTALACIONES DE ALUMBRADO PÚBLICO**
EMPLAZAMIENTO **AYUNTAMIENTO DE VEDRA**
NOMBRE DEL PLANO **PLANTA DE ALUMBRADO
CENTROS DE MANDO Y LUMINARIAS**

REF:

1710052

FECHA

NOV. 2017

ESCALA

1:5000

PLANO Nº

7E

PROVINCIA DA CORUÑA
Concello de Vedra

LEYENDA TIPO DE VIA

	A1 - CARRETERAS DE DOBLE SENTIDO
	A2 - CARRETERAS LOCALES EN ZONAS RURALES
	A3 - CARRETERAS INTERURBANAS CON ACCESOS
	B1 - VIAS DISTRIBUIDORAS LOCALES Y ACCESOS
	B1 - VIAS URBANAS SECUNDARIAS DE CONEXION
	B2 - CARRETERAS LOCALES EN AREAS RURALES
	D1-D2 - APARCAMIENTOS EN GENERAL
	D3-D4 - ZONAS DE VELOCIDAD MUY LIMITADA
	E1-E2 - PLAZAS URBANAS Y ZONAS PEATONALES

LEYENDA CUADROS Y LUMINARIAS

	LUMINARIA
	UBICACION DE CUADRO
	NUMERO DE CUADRO
	CIRCUITOS

