

PROGRAMA ESCOLAR

21

Vedra

22

A través

**ITINERARIOS LÚDICO - EDUCATIVOS
NO CONCELLO DE VEDRA (A CORUÑA)**



Concello
de Vedra



RUTAS PARA INFANTIL, 1º E 2º DE PRIMARIA



... dos pazos



... do camiño



... dos moliños



... do río



A actividade que presentamos a continuación está deseñada para a cativada de **segundo ciclo de infantil e 1° e 2° de Primaria**.



Levarase a cabo no **Pazo de Santa Cruz de Ribadulla**, declarado "Ben de Interese Cultural" e que está ubicado na parroquia que leva o mesmo nome (Santa Cruz de Ribadulla - Vedra).



A **dificultade** desta actividade é **baixa**, sendo de fácil acceso e resolución para a cativada das idades marcadas anteriormente.



Está deseñada para unha duración de **3 horas**, coa posibilidade de ampliar 1 hora máis coa actividade complementaria á mesma.



Coñeceremos de primeira man o pazo e a súa historia; así como os seus maxestosos xardíns e algunhas das especies naturais que nel se atopan, tendo presentes os contidos académicos traballados dende a aula para servir de complemento curricular.



Mediante a actividade "**Pazo encantado**" onde se realizará unha viaxe pola contorna en forma de **conto** interactivo e en movemento. Ao mesmo tempo que percorremos o pazo, iremos contando unha historia do lugar no que nos atopamos. O grupo terá que estar moi atento ás mensaxes que vai recibindo, posto que durante a visita irá atopando os anacos perdidos da historia do pazo.



PARA QUEN?

ONDE?

CONSEGUIREMOSLO?

CANTO DURA?

QUE APRENDEREMOS?

DE QUE XEITO?



CANTO CUSTA?



10 € Por participante
(grupo mínimo 15 persoas)

E SE NOS SOUBO A POUCO?

Se o tempo pasou moi rápido, non te preocupes porque temos para vós máis propostas. Visitando a última páxina deste dossier atoparedes **Vedra, a través da aventura**, unha actividade deseñada para complementar a vosa visita ao noso concello.



A actividade que presentamos a continuación está deseñada para a cativada de **segundo ciclo de infantil e 1º e 2º de Primaria**.

PARA QUEN?

ONDE?

Levarase a cabo mediante un tramo do Camiño de Santiago ao seu paso por Vedra, propoñendo o seguinte itinerario:

I. **VÍA DA PRATA:** ao paso por **San Pedro de Vilanova**, rematando na contorna que conforman o albergue de peregrinaxe e a capela do Santiaguíño (lugar escollido polos elementos significativos do camiño que alí podemos atopar)

CONSEGUIREMOSLO?

A **dificultade** desta actividade é **media**, podendo adaptar a distancia do percorrido a realizar ás idades destinatarias.

CANTO DURA?

Está deseñada para unha duración de **3 horas de percorrido** coa posibilidade de ampliar 1 hora máis coa actividade complementaria á mesma.

QUE APRENDEREMOS?

O valor de Vedra como terra con pasado, así como os diferentes vínculos co Camiño de Santiago e os seus múltiples significados. Tamén daremos a coñecer a figura do peregrino/a.

DE QUE XEITO?

Vivindo o camiño en primeira persoa a través da realización dun tramo do mesmo, dinamizando esta andaina con probas e xogos nos que iremos selando a nosa compostelá e descubrindo os diferentes elementos necesarios para unha boa peregrinaxe.



CANTO CUSTA?



10 € Por participante
(grupo mínimo 15 persoas)

E SE NOS SOUBO A POUCO?

Se o tempo pasou moi rápido, non te preocupes porque temos para vós máis propostas. Visitando a última páxina deste dossier atoparedes **Vedra, a través da aventura**, unha actividade deseñada para complementar a vosa visita ao noso concello.



A actividade que presentamos a continuación está deseñada para a cativada de **segundo ciclo de infantil e 1° e 2° de Primaria**.



Levarase a cabo na Área de Interpretación dos Muíños (Vilanova)

A **dificultade** desta actividade é **media**.



Está deseñada para unha duración de **3 horas de percorrido** coa posibilidade de ampliar 1 hora máis coa actividade complementaria á mesma.



Descubriremos a arquitectura da auga que os nosos antergos construíron, coñeceremos o funcionamento e usos dun muíño. Achegarémonos á cultura muíneira.



Camiñaremos a carón de oito muíños restaurados ao longo do río Merín. Neste percorrido, realizaremos diferentes actividades como xogos populares, música tradicional, un contacontos, poñeremos en funcionamento un muíño e mesmo desenvolveremos un obradoiro de peneirado de fariña.



PARA QVEN?

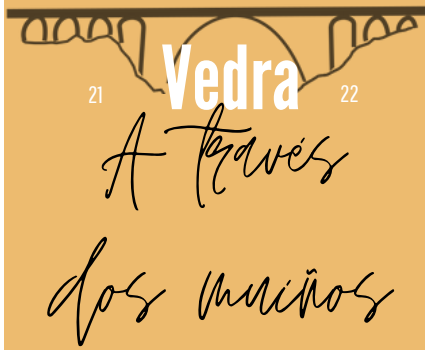
ONDE?

CONSEGUIREMOSLO?

CANTO DURA?

QUE APRENDEREMOS?

DE QUE XEITO?



CANTO CUSTA?



10 € Por participante
(grupo mínimo 15 persoas)

E SE NOS SOUBO A POUCO?

Se o tempo pasou moi rápido, non te preocupes porque temos para vós máis propostas. Visitando a última páxina deste dossier atoparedes **Vedra, a través da aventura**, unha actividade deseñada para complementar a vosa visita ao noso concello.



A actividade que presentamos a continuación está deseñada para a cativada de **segundo ciclo de infantil e 1° e 2° de Primaria**.

PARA QVEN?



Levarase a cabo a carón do río ULLA, na contorna do couto de Ximonde e da súa ponte colgante.

ONDE?



A **dificultade** desta actividade é **fácil**.

CONSEGUIREMOSLO?



Está deseñada para unha duración de **3 horas de percorrido**

CANTO DURA?

QUE APRENDEREMOS?

A flora e fauna típica desta zona do ULLA, así como as diferentes especies autóctonas e alóctonas. Tamén coñeceremos a cultura da pesca.



DE QUE XEITO?

Realizando un percorrido pola beira do río que nos servirá para recoller aquelas follas ou prantas típicas para compoñer o noso particular herbario final. Visitaremos a casa do gardaríos, e aquí achegarémonos á cultura da pesca (aparells, curiosidades) e á recuperación de especies do río.



CANTO CUSTA?



10 € Por participante
(grupo mínimo 15 persoas)

E SE NOS SOUBO A POUCO?

Se o tempo pasou moi rápido, non te preocupes porque temos para vós máis propostas. Visitando a última páxina deste dossier atoparedes **Vedra, a través da aventura**, unha actividade deseñada para complementar a vosa visita ao noso concello.

RUTAS PARA 3° A 6° DE PRIMARIA, ESO E BACHERELATO



... dos pazos



... do camiño



... dos moinhos



... do río



A actividade que presentamos a continuación está deseñada para o alumnado de **3° a 6° de primaria, secundaria e bacharelato**

PARA QUEN?



Levarase a cabo no **Pazo de Santa Cruz de Ribadulla**, declarado "Ben de Interese Cultural" e que está ubicado na parroquia que leva o mesmo nome (Santa Cruz de Ribadulla - Vedra).

ONDE?



A **dificultade** desta actividade é **baixa**, sendo de fácil acceso e resolución para o grupo - idade marcado anteriormente.

CONSEGUIREMOSLO?



Está deseñada para unha duración de **3 horas no pazo**, coa posibilidade de ampliar 1 hora máis coa actividade complementaria á mesma.

CANTO DURA?



Coñeceremos de primeira man o pazo e a súa historia; así como os seus maxestosos xardíns e algunhas das especies naturais que nel se atopan, tendo presentes os contidos académicos traballados dende a aula para servir de complemento curricular.

QUE APRENDEREMOS?



Mediante a actividade "**Misión Imposible**" organizáremos en equipos dotados cunha cámara fotográfica e unha listaxe de obxectivos a cumprir: teremos que atopar e percorrer diferentes puntos de interese do lugar (a casa, a fonte, os xardíns...), superar retos, descubrir información sobre o pazo e realizar unha foto artística en cada punto de interese.

DE QUE XEITO?



CANTO CUSTA?




10 € Por participante
(grupo mínimo 15 persoas)


E SE NOS SOUBO A POUCO?

Se o tempo pasou moi rápido, non te preocupes porque temos para vós máis propostas. Visitando a última páxina deste dossier atoparedes **Vedra, a través da aventura**, unha actividade deseñada para complementar a vosa visita ao noso concello.

PARA QUEN?

 A actividade que presentamos a continuación está deseñada para o alumnado de **3º a 6º de primaria, secundaria e bacharelato**

ONDE?


 Levarase a cabo mediante un tramo do Camiño de Santiago ao seu paso por Vedra, propoñendo para estas idades o seguinte itinerario:

I. CAMIÑO **VÍA DA PRATA**: Dende Ponte Ulla ata a contorna da Capela do Santiaguíño (San Pedro de Vilanova); lugar escollido polos elementos significativos que alí se atopan.


CONSEGUIREMOSLO?

 A **dificultade** desta actividade é **moderada**, tratándose dun total de **4.08 km** de percorrido e un desnivel positivo de **216m**.


CANTO DURA?

 Está deseñada para unha duración de **3 horas e media de percorrido** (coas paradas establecidas)

QUE APRENDEREMOS?


 O valor de Vedra como terra con pasado, así como os diferentes vínculos co Camiño de Santiago e os seus múltiples significados. Tamén daremos a coñecer a figura do peregrino/a .

DE QUE XEITO?

 Vivindo o camiño en primeira persoa a través da realización dun tramo do mesmo, dinamizando esta andaina onde teremos que ir dando resposta a diferentes enigmas, preguntas, probas asociadas a elementos clave do Camiño de Santiago, que nos servirán para resolver un gran xogo final en formato **ESCAPE**.



CANTO CUSTA?

 10 € Por participante
(grupo mínimo 15 persoas)

E SE NOS SOUBO A POUCO?

Se o tempo pasou moi rápido, non te preocupes porque temos para vós máis propostas. Visitando a última páxina deste dossier atoparedes **Vedra, a través da aventura**, unha actividade deseñada para complementar a vosa visita ao noso concello.



A actividade que presentamos a continuación está deseñada para o alumnado de **3° a 6° de Primaria**



Levarase a cabo na Área de Interpretación dos Muíños (Vilanova)

A **dificultade** desta actividade é **media**.



Está deseñada para unha duración de **3 horas de percorrido** coa posibilidade de ampliar 1 hora máis coa actividade complementaria á mesma.



QUE APRENDEREMOS?

Descubriremos a arquitectura da auga que os nosos antergos construíron, coñeceremos o funcionamento e usos dun muíño. Achegarémonos a cultura muíneira.



Camiñaremos a carón de oito muíños restaurados ao longo do río Merín. Neste percorrido, realizaremos diferentes actividades como xogos populares, música tradicional, un contacontos, poñeremos en funcionamento un muíño e mesmo desenvolveremos un obradoiro de peneirado de fariña.



Para finalizar, realizaremos un concurso a modo "quizz" onde intentaremos adiviñar diferentes enigmas, preguntas e probas para así poder afianzar os nosos coñecementos sobre os muíños.



PARA QVEN?

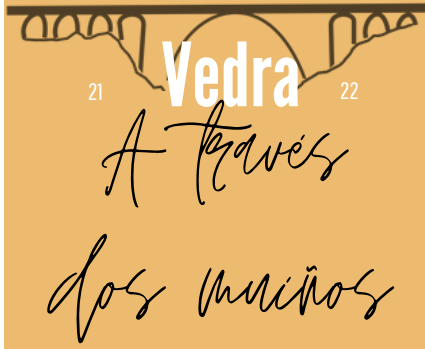
ONDE?

CONSEGUIREMOSLO?

CANTO DURA?

QUE APRENDEREMOS?

DE QUE XEITO?



CANTO CUSTA?



10 € Por participante
(grupo mínimo 15 persoas)

E SE NOS SOUBO A POUCO?

Se o tempo pasou moi rápido, non te preocupes porque temos para vós máis propostas. Visitando a última páxina deste dossier atoparedes **Vedra, a través da aventura**, unha actividade deseñada para complementar a vosa visita ao noso concello.



A actividade que presentamos a continuación está deseñada para a mocidade de **ESO e Bachelarelato**

PARA QUEN?



Opción 1: Área de interpretación dos muíños de **San Pedro de Vilanova**. Para estas idades a ruta ten unha dificultade **baixa**

Opción 2: Ruta do **río Pereiro** ata a **fervenza da Serra**. Ruta cunha dificultade **media**.

ONDE? CONSEGUIREMOSLO?



Ambalas dúas opcións teñen unha duración aproximada de **3 horas**

CANTO DURA?



Descubriremos a arquitectura da auga que os nosos antergos construíron, coñeceremos o funcionamento e usos dun muíño. Achegarémonos á cultura muíneira a través da música tradicional, de xogos populares e de contos e lendas.

QUE APRENDEREMOS?



Opción 1 | Área de interpretación dos muíños, Vilanova:

Trátase dun percorrido a carón do río Merín onde visitaremos 8 muíños. Realizaremos un xogo final (quizz) para afianzar os contidos aprendidos. A maiores contaremos cun espazo de diversión a través dos xogos populares.

Opción 2 | Ruta do río Pereiro: pequena ruta de sendeirismo de aproximadamente 6 km a carón de diferentes muíños, que poderemos visitar.

Realización dun xogo quizz para afianzar os contidos aprendidos. Para rematar a ruta visitaremos a ferverza da Serra.



DE QUE XEITO?

CANTO CUSTA?



10 € Por participante
(grupo mínimo 15 persoas)

E SE NOS SOUBO A POUCO?

Se o tempo pasou moi rápido, non te preocupes porque temos para vós máis propostas. Visitando a última páxina deste dossier atoparedes **Vedra, a través da aventura**, unha actividade deseñada para complementar a vosa visita ao noso concello.



A actividade que presentamos a continuación está deseñada para o alumnado de 3º a 6º de primaria, secundaria e bacharelato



Levarase a cabo a carón do río ULLA, na contorna do couto de Ximonde e da súa ponte colgante.



A **dificultade** desta actividade é **fácil**.



Está deseñada para unha duración de **3 horas de percorrido**.



A flora e fauna típica desta zona do ULLA, así como as diferentes especies autóctonas e alóctonas. Tamén coñeceremos a cultura da pesca.



Realizando un percorrido pola beira do río que nos servirá para recoller aquelas follas ou prantas típicas para compoñer o noso particular herbario final. Visitaremos a casa do gardaríos, e aquí achegarémonos á cultura da pesca (aparellos, curiosidades) e á recuperación de especies do río.

PARA QVEN?

ONDE?

CONSEGUIREMOSLO?

CANTO DURA?

QUE APRENDEREMOS?

DE QUE XEITO?



CANTO CUSTA?



10 € Por participante
(grupo mínimo 15 persoas)

E SE NOS SOUBO A POUCO?

Se o tempo pasou moi rápido, non te preocupes porque temos para vós máis propostas. Visitando a última páxina deste dossier atoparedes **Vedra, a través da aventura**, unha actividade deseñada para complementar a vosa visita ao noso concello.

COMPLEMENTA A TÚA XORNADA



21

Vedra

22

*A través
da aventura*



KAIIAK



TIRO CON ARCO



SLACKLINE



ORIENTACIÓN



Estas actividades están pensada para todo o colectivo escolar dende infantil.

PARA QVEN?



Realízase na **Area de Recreo de Agronovo**.

A **dificultade** é **media**. As actividades adaptaranse ás idades dos grupos.

ONDE? CONSEGUIREMOSLO?



Ten unha duración aproximada de dúas horas e media. A duración variará segundo a cantidade de participantes.

CANTO DURA?



Kaiak: pequeno paseo en Kaiak nesta zona tranquila do río Ulla.

QUE FAREMOS?



Slakline: proba o teu equilibrio cunha actividade diferente.



Tiro con arco: exercita a túa puntería con tiro con arco



Orientación: coñece e aprende o uso dun compás para poder guiarte polos montes da zona.



CANTO CUSTA?



15 € Por participante
(grupo mínimo 15 persoas)

INSCRÍBETE E INFÓRMATE



E SE QUERO MÁIS INFORMACIÓN?

Envíanos un correo a : vedraatraves@gmail.com e resolveremos tódalas túas dúbidas



CÓMO ME APUNTO?

Fai click **AQUÍ** e rechea o noso formulario para reservar data



QUÉ TEÑO QUE LEVAR?

- Roupa cómoda
- Picnic para media mañá
- Calzado pechado e adecuado para a metereoloxía



QUÉ INCLUEN AS NOSAS ACTIVIDADES?

Tódalas nosas actividades contan co necesario para ser realizadas de xeito profesional e seguro:

- Seguro específico
- Monitorado especializado
- Material preciso para o desenvolvemento das mesmas
- O número de monitorado necesario en función da dificultade do itinerario e do número de participantes.